







Anotace – doporučeno 500 znaků, což znamená asi text o tomto rozsahu:

Okružní křižovatka, která absolutně vymezuje řešené území, tvoří významnou spojnicí komunikací: Od jihozápadu k severovýchodu probíhá stávající komunikace I./11, tvořící v dané stopě souběh s další silnicí I. třídy a to I./44. Ze severu je na křižovatku napojena městsky i kompozičně významná místní komunikace – ulice Zábřežská, tvořící propojku na silnici III./36916. Z jihu v současnosti realizuje ŘSD ČR novou komunikaci, stavbu „I/44 Bludov – obchvat“, která převezme naprostou většinu stávající dopravy od jihozápadu.



Obsah dle soutěžních podmínek:

- a) grafické vysvětlení konceptu,
- b) situace řešeného území v měřítku 1:250,
- c) půdorys, pohledy s uvedeným měřítkem,
- d) zákres do fotografie (Příloha P.OX)
- e) anotace návrhu v rozsahu cca 500 znaků vč. mezer,
- f) vybrané charakteristické detaily návrhu,
- g) charakteristické prostorové vyobrazení libovolnou technikou,
- h) další volitelné vyjádření dle vlastního uvážení.

