



LORENC TZB spol. s. r. o., 552 05 Hořičky 151

E-mail: lorenc@lorenctzb.com

www.lorenctzb.com

**REKONSTRUKCE STÁVAJÍCÍCH, TECHNICKY
NEVYHOVUJÍCÍCH ROZVODŮ TEPLÉ UŽITKOVÉ
VODY K.Ú. ŠUMPERK
ČÁST – K11 VRCHLICKÉHO (U Č.P. 1721/12)**

Seznam dokumentace:

číslo výkresu	název výkresu
01	TECHNICKÁ ZPRÁVA VÝKAZ VÝMĚR PRO VÝBĚR ZHOTOVITELE
02	SITUACE POTRUBNÍCH ROZVODŮ
03	SCHÉMA ZAPOJENÍ POTRUBNÍCH ROZVODŮ, ŘEZY

INVESTOR: Podniky města Šumperka a.s., Slovanská 255/21, 787 01 Šumperk

ZAKÁZKA: 104124 - K11

DATUM: 06/2024

DOKUMENTACE: dokumentace pro výběr zhotovitele

1) Zpracovatel projektové dokumentace.

Jiří Lorenc

ČKAIT 0601337 Technika prostředí staveb – vytápění a vzduchotechnika

2) Výchozí podklady pro dimenzování zařízení.

Lokalita:

Lokalita dle ČSN 73 0540:2007	Šumperk
Venkovní výpočtová teplota	-15 °C
Délka topného období při $t_{em} = 13$ °C	242 dní
Průměrná teplota během otopného období	3,5 °C
Letní venkovní výpočtová teplota dle ČSN 73 05 48	+30 °C

Související legislativa:

zákon

č. **283/2021 Sb.** se změnami 195/2022 Sb., 152/2023 Sb. – stavební zákon

č. **258/2000 Sb.** se změnami: 254/2001 Sb. , 274/2001 Sb. 86/2002 Sb. 13/2002 Sb. , 120/2002 Sb. 76/2002 Sb. , 320/2002 Sb. 274/2003 Sb. 274/2003 Sb. (část) 274/2003 Sb. (část), 356/2003 Sb. , 167/2004 Sb. 326/2004 Sb. 274/2003 Sb. (část), 562/2004 Sb. 125/2005 Sb. 253/2005 Sb. , 392/2005 Sb. (část) 392/2005 Sb. 392/2005 Sb. (část) 392/2005 Sb. (část) 444/2005 Sb. 74/2006 Sb. 392/2005 Sb. (část) 186/2006 Sb. (část) 59/2006 Sb. , 222/2006 Sb. 342/2006 Sb. 381/2005 Sb. , 392/2005 Sb. (část), 186/2006 Sb. , 264/2006 Sb. 110/2007 Sb. 378/2007 Sb. 296/2007 Sb. 124/2008 Sb. , 130/2008 Sb. 189/2006 Sb. , 274/2008 Sb. 301/2009 Sb. 227/2009 Sb. 281/2009 Sb. 151/2011 Sb. 466/2011 Sb. 298/2011 Sb. 375/2011 Sb. 115/2012 Sb. 333/2012 Sb. 223/2013 Sb. (část) 223/2013 Sb. 223/2013 Sb. (část) 64/2014 Sb. 247/2014 Sb. 250/2014 Sb. , 252/2014 Sb. 82/2015 Sb. 267/2015 Sb. 267/2015 Sb. (část) 243/2016 Sb. 298/2016 Sb. 250/2016 Sb. , 183/2017 Sb. Změna: 193/2017 Sb. 202/2017 Sb. 225/2017 Sb. 205/2020 Sb. (část) 205/2020 Sb. 238/2020 Sb. 205/2020 Sb. (část), 403/2020 Sb. 94/2021 Sb. O ochraně veřejného zdraví

č. **262/2006 Sb.** – zákoník práce

č.**458/2000 Sb** – se změnami 262/2002 Sb., 151/2002 Sb., 278/2003 Sb., 356/2003 Sb., 670/2004 Sb., 342/2006 Sb., 186/2006 Sb., 296/2007 Sb., 124/2008 Sb., 158/2009 Sb., 223/2009 Sb., 227/2009 Sb., 281/2009 Sb., 155/2010 Sb., 211/2011 Sb., 299/2011 Sb., 211/2011 Sb. (část), 420/2011 Sb., 165/2012 Sb., 165/2012 Sb. (část), 350/2012 Sb., 90/2014 Sb., 250/2014 Sb. 104/2015 Sb., 131/2015 Sb., 152/2017 Sb., 183/2017 Sb., 131/2015 Sb. (část), 225/2017 Sb., 131/2015 Sb. (část), 131/2015 Sb. (část), 1/2020 Sb., 403/2020 Sb., 609/2020 Sb., 284/2021 Sb. (část), 362/2021 Sb., 382/2021 Sb., 261/2021 Sb., 176/2022 Sb., 362/2021 Sb. (část), 232/2022 Sb., 287/2022 Sb., 365/2022 Sb., 382/2021 Sb. (část), 19/2023 Sb. O podmínkách podnikání a o výkonu státní správy v energetických odvětvích a o změně některých zákonů.

nařízení vlády

č. **361/2007 Sb.**, se změnami: 68/2010 Sb., 93/2012 Sb., 9/2013 Sb., 32/2016 Sb., 246/2018 Sb., 41/2020 Sb., 467/2020 Sb., 195/2021 Sb. kterým se stanoví podmínky ochrany zdraví při práci

č. **101/2005 Sb.** o podrobnějších požadavcích na pracoviště a pracovní prostředí.

č. **320/2015 Sb.**, se změnami: 183/2017 Sb., 51/2021 Sb. o Hasičském záchranném sboru České republiky a o změně některých zákonů (zákon o hasičském záchranném sboru)

č.**433/2022 Sb.** o ochraně zdraví před nepříznivými účinky hluku a vibrací, ve znění pozdějších předpisů

vyhláška

č. 6/2003 Sb., kterou se stanoví hygienické limity chemických, fyzikálních a biologických ukazatelů pro vnitřní prostředí pobytových místností některých staveb

č. 268/2009 Sb. se změnami: 20/2012 Sb., 323/2017 Sb., 266/2021 Sb. O obecných technických požadavcích na výstavbu

č. 415/2012 Sb. se změnami: 155/2014 Sb., 406/2015 Sb., 171/2016 Sb., 452/2017 Sb., 190/2018 Sb., 216/2019 Sb. O přípustném úrovní znečišťování a jejím zjišťování a o provedení některých dalších ustanovení zákona o ochraně ovzduší.

č. 193/2007 Sb. - kterou se stanoví podrobnosti účinnosti užití energie při rozvodu tepelné energie a vnitřním rozvodu tepelné energie a chladu

č. 194/2007 Sb. - kterou se stanoví pravidla pro vytápění a dodávku teplé vody, měrné ukazatele spotřeby tepelné energie pro vytápění a pro přípravu teplé vody a požadavky na vybavení vnitřních tepelných zařízení budov přístroji regulujícími dodávku tepelné energie konečným spotřebitelům

české státní normy a TPG

ČSN 01 3454	Technické výkresy – instalace – vzduchotechnika, klimatizace
ČSN 06 0310	Tepelné soustavy v budovách – Projektování a montáž
ČSN 06 0830	Tepelné soustavy v budovách – Zabezpečovací zařízení
ČSN 06 1101	Otopná tělesa pro ústřední vytápění
ČSN 12 7010	Vzduchotechnická zařízení – Navrhování větracích a klimatizačních zařízení
ČSN 38 3350	Zásobování teplem
ČSN 73 0540-3	Tepelná ochrana budov – Část 3: Návrh hodnoty veličin
ČSN 73 0548	Výpočet tepelné zátěže klimatizovaných prostorů (1986)
ČSN 73 0802	Požární bezpečnost staveb – Nevýrobní objekty (2000)
ČSN 73 0810	Požární bezpečnost staveb – Společná ustanovení (2005)
ČSN 73 0872	Požární bezpečnost staveb – Ochrana staveb proti šíření požáru vzduchotechnickým zařízením“
ČSN 73 6005	Prostorové uspořádání sítí technického vybavení
ČSN EN 12007-1-4	Zásobování plynem – Plynovody s nejvyšším provozním tlakem do 16 barů včetně
ČSN EN 12828	Tepelné soustavy v budovách – Navrhování teplovodních tepelných soustav
ČSN EN 12831	Tepelné soustavy v budovách – Výpočet tepelného výkonu
ČSN EN 14336	Montáž a přejímka teplovodních soustav s nejvyšší dovolenou teplotou do 110 °C včetně
ČSN EN 15727	Potrubí a potrubní komponenty, těsnost, třídění, zkoušení

3) Výchozí podklady.

Projektová dokumentace řeší rekonstrukci části stávajícího rozvodu teplé užitkové vody s cirkulací ve stávající trase. Trasa potrubního rozvodu vytápění zůstane původní bezzměn.

provozní teplota užitkové vody přívod	60 °C
provozní teplota užitkové vody cirkulace	50 °C
Teplota topné vody	65/45 °C
tlaková řada potrubí	PN 10
tlaková řada armatur	PN 16

Srovnání světlosti původního a nově navrženého potrubí

Označení ocelového potrubí	světlost ocelového potrubí	Označení plastového potrubí	Světlost plastového potrubí
2“	52,90 mm	d63	50,5 mm
5/4“	35,90 mm	d40	34,4 mm

Z hlediska inženýrských sítí jsou do katastrální mapy vloženy sítě společnosti GASNET, CETIN, ČEZ DISTRIBUCE, ČEZ ICT, ČEZ TELINK, ČEZ TPS. Vytyčení sítí a zjištění ostatních provozovatelů inženýrských sítí zajistí dodavatel stavby.

Z hlediska stavebního zákona se jedná o drobnou stavbu dle přílohy č.1. a) bod 11. Výměna vedení a sítí technické infrastruktury, pokud nedochází k překročení hranice stávajícího ochranného nebo bezpečnostního pásma.

4) Popis návrhu řešení

Před zahájením prací budou vytyčeny veškeré známé sítě v blízkosti trasy teplovodu.

Vytyčení sítí bude zdokumentováno. Po ukončení prací bude provedeno geodetické zaměření položené trasy.

Rekonstrukce se týká trasy potrubní přípojky teplé užitkové vody s cirkulací od odbočky na pozemku p.p.č. 1399/7 k objektu č.p. 1721/12 vedoucí od hlavního řadu za šachtou Š1.

Délka přípojky je cca 14bm.

Potrubí bude v celé délce obnaženo a od odbočky po vnitřní rozvod a demontováno. Vstupní otvory pro potrubní rozvod do budovy budou upraveny s ohledem na nové rozměry izolace. Do stěny bude vložena průchodka.

V trase bude vyrovnán, případně doplněn pískový podklad. Ten bude dále hutněn. Na pískový podklad bude položen potrubní rozvod.

Napojení bude provedeno na stávající odbočku hlavního řadu. Uvnitř objektu bude napojeno na stávající potrubí pomocí šroubení 5/4“ a 2“. Bude opravena hydroizolace a přízdívka. Prostup stěnou bude zatmelen stále pružným tmelem. Z vnitřní strany bude provedena drobná stavební úprava, začištění, výmalba.

Po provedení tlakové, topné a dilatační zkoušky bude potrubí zasypáno pískem, bude položena výstražná fólie, zásyp zeminou a úprava povrchu.

Seznam dotčených parcel podle trasy teplovodu.

parcelní číslo	číslo LV	využití pozemku druh pozemku	výměra parcely	majitel
1399/7	3478	jiná plocha ostatní plocha	3007 m ²	Město Šumperk, nám. Míru 364/1, 78701 Šumperk
st.3317	8595	zastavěná plocha a nádvoří Stavba na pozemku č.p. 1720, 1721	592 m ²	dle vlastníků v KN

Nový potrubní rozvod je navržen z plastového předizolovaného systému s trubkou pro médium ze sesíťovaného polyetylénu PE-Xa, se sítkou z aramidového nebo kevalového vlákna a kyslíkovou bariérou, která je izolována v polyuretanové pěně. Plášť je tvořen extrudovaným, jemně zvlněným nízko hustotním polyetylénem LLD – PE.

Skladba izolace	polyuretanová izolace s cyklopentanem
Plášťová izolace	paralelně zvlněná LLD-PE plastová roura
Spojování potrubí	pomocí lisovacích tvarovek
Dodávka potrubí	standardní náviny, přířezy
Lambda izolace při 50°C	0,0202 W/m.K podle EN 15632
Maximální teplota média	+95 °C při 1,0 MPa
Jiné vlastnosti	samo kompenzační a samo odvzdušňovací vlastnosti

Tepelní ztráty potrubí jsou definovány při nastávajících podmínkách:

t _V [°C] teplota přívodu	80 °C
t _R [°C] teplota zpátečky	60 °C
t _E [°C] teplota zeminy	10 °C
t _B [°C] střední provozní teplota	$t_B = (t_V + t_R) / 2$
l _E koeficient tepelní vodivosti zeminy	1,0 W/m. K
h [mm] výška krytí potrubí zeminou	800 mm
d [mm]	Vnější průměr potrubí pro médium
D [mm]	Vnější průměr potrubního ochranného pláště
U [W/mK]	koeficient přestupu tepla vztažený na 1m potrubí
Q [W/m]	tepelná ztráta $Q = U (t_B - t_E)$ [W/m]
l _U [m]	Délka jednotlivého úseku
Celková tepelná ztráta teplovodu [W]	vypočítaná jako $Q \times l_U$ [W]

d [mm]	jmenovitý průměr d _a [mm]	tloušťka pláště s [mm]	vnější plášť D _A [mm]	poloměr ohybu r [m]	ztráta U [W/m K]
d63	58,5	4,0	126	0,9	0,1526
d40	40,0	2,8	111	0,9	0,1172

Plastové potrubí bude spojováno lisovanými spojkami. Ocelové potrubí bude napojeno svařováním. Ocelové potrubí, spoje plastového potrubí a trasa za ukončovací manžetou budou doizolovány.

Provádění svářečských prací

Svářečské práce na energetickém potrubí budou provedeny dle normy ČSN EN 13 480 a ČSN EN 288-9

Svárečí práce musí provádět schválení svářeči. Svářeči musí být schválení podle EN 287-1 s přihlédnutím na plánované svařovací postupy, skupiny materiálů a rozsahy světlostí a musí vlastnit osvědčení podle EN 287-1:1992, příloha B.

Z hlediska svařování se jedná zejména o plnění požadavků na svářečské práce, které se provádí pod odborným dohledem svářečského dozoru zhotovitele, na základě kvalifikovaných postupů svařování – WPS podle EN 288-2, ČSN EN ISO 15607.

Svařování musí být prováděno podle ČSN EN 13480-4. Svarové spoje budou provedeny podle doporučení ČSN EN 13480-5.

Všechny sváry musí být označeny dle ČSN EN 13480-5 tak, aby bylo možné identifikovat svářeče, kteří prováděli jednotlivé sváry. Čísla svárů budou zanesena do dokumentace skutečného provedení. Sváry kontrolované RTG budou označeny tak, aby je bylo možno na RTG snímcích, potrubí a v dokumentaci snadno identifikovat.

Svařovat lze pouze nepoškozené konce potrubí, konce trubek upraveny dle ČSN EN 13480-5, trubky musí být zbaveny nečistot. Stehování a svařování konců trubek se musí provádět ve spojích, které jsou odlehčeny (bez napětí). Stehované části se zajistí mechanicky v sousedě poloze a provede se min. ve třech bodech. Případné malé změny směru lze provádět šikmými svary max. do 3° na 6-ti m kus trubky.

Po každém přerušování svářečských prací se požaduje zakrytí světlých průřezů potrubí (konců) tak, aby do nich nemohla vniknout nečistota.

Klimatické podmínky – svařovaná oblast musí být prosta vlhkosti.

Vnitřní a vnější povrchy, které mají být svařovány, budou očištěny od barvy, oleje, rzi, okují a ostatního materiálu. Sestavení pro svařování bude provedeno v souladu s EN 25817.

Během svařování elektrickým obloukem musí být potrubí uzemněno.

Zkoušky

Po úplném dohotovení a smontování se provede jeho stavební zkouška, kterou se zjistí, zda celkové provedení a použitý materiál odpovídá požadavkům realizačního projektu a dále se kontroluje připravenost k provozu.

Při stavební zkoušce se zjišťuje zejména:

- funkce armatur (pokud jsou osazeny)
- dokončení všech svářečských a spojovacích prací
- správné umístění odvětrání (pokud je osazeno)
- spádování potrubí
- správnost uložení potrubí

O výsledku stavební zkoušky musí být vydáno potvrzení, že byly splněny všechny náležitosti.

Zkoušky dle ČSN EN 13941

Smontované zařízení bude před uvedením do provozu zkušeno podle ČSN EN 13941.

Před zkoušením a uvedením do provozu musí být zařízení propláchnuto. Vyčištění a propláchnutí soustavy je součástí montáže a o jeho provedení bude proveden zápis.

Na díle budou provedeny tyto zkoušky:

1. vizuální kontrola svarů a spojů
2. zkouška těsnosti podle ČSN EN 13941

K napuštění a natlakování topného potrubí bude využita upravená voda z předávací stanice.

Provozní zkoušky (dilatační, topná zkouška)

Při všech těchto činnostech je třeba postupovat v souladu ČSN EN 13941.

Komplexním vyzkoušením prokazuje zhotovitel řádné provedení díla, tj. kvalitu a schopnost dodávky na sjednaný výkon, odpovídající podmínkám provozu.

Zhotovitel vede ve spolupráci s objednatelem podrobné technické záznamy o průběhu a výsledcích předepsaných zkoušek zejména u zkoušek provozních. Tyto záznamy musí obsahovat všechna data potřebná ke zhodnocení komplexního vyzkoušení v souladu s příslušnou ČSN.

O zhodnocení komplexního vyzkoušení bude sepsán zápis, který bude nedílnou součástí „Protokolu o předání a převzetí díla“.

Navržené výrobky a materiály

Pro stavbu mohou být použity jen takové výrobky, materiály a konstrukce, jejichž vlastnosti z hlediska způsobilosti stavby pro navržený účel zaručují, že stavba při správném provedení a běžné údržbě po dobu předpokládané existence splní požadavky na mechanickou odolnost a stabilitu, požární bezpečnost, hygienu, ochranu zdraví a životního prostředí, bezpečnost při užívání stavby, ochranu proti hluku, ochranu tepla a na úsporu energie.

Požadavky na bezpečnost při provádění

Při provádění prací je zhotovitel povinen řídit se mimo jiné:

- Zákon č. 309/2006 Sb., o zajištění dalších podmínek bezpečnosti a ochrany zdraví při práci a nařízením vlády se změnami 362/2007 Sb., 189/2008 Sb., 223/2009 Sb., 365/2011 Sb., 375/2011 Sb., 225/2012 Sb., 88/2016 Sb. a 250/2021 Sb.
- Zákon č. 262/2006 Sb., Zákoník práce v platném znění
- Zákon č. 258/2000 Sb., o ochraně veřejného zdraví v platném znění
- NV č. 101/2005 Sb., o podrobnějších požadavcích na pracoviště a pracovní prostředí
- NV č. 375/2017 Sb., o vzhledu, umístění a provedení bezpečnostních značek a značení a zavedení signálů
- NV č. 361/2007 Sb., kterým se stanoví podmínky ochrany zdraví zaměstnanců při práci v platném znění
- NV č. 378/2001 Sb., kterým se stanoví bližší požadavky na bezpečný provoz a používá strojů v platném znění
- NV č. 168/2002 Sb., kterým se stanoví způsob organizace práce a pracovních postupů, které je zaměstnavatel povinen zajistit při provozování dopravy dopravními prostředky
- NV č. 591/2006 Sb., o požadavcích na bezpečnost a ochranu zdraví při práci na staveništích se změnami 136/2016 Sb.

Požárně bezpečnostní řešení

Požárně bezpečnostní řešení jednotlivých objektů je nezměněno.

Při provádění stavebních prací nesmí být narušeno nebo poškozeno zařízení sloužící k protipožárnímu zabezpečení – venkovní hydrantové systémy, včetně jejich označení.

Po celou dobu provádění stavebních prací, bude zabezpečen příjezd požárních vozidel ke stávajícím stavbám – šíře průjezdné komunikace min. 3,0 m, do vzdálenosti max. 50 m od jednotlivých staveb – RD, 20 m od občanské vybavenosti.

Hluk během provádění stavby:

Pro max. zkrácení délky vlivu budou stanoveny minimální lhůty zatěžujících stavebních činností – navržené materiály minimalizují dopravu a manipulaci s těžkými a nadměrnými stavebními prvky. Budou používány stroje se sníženou hlučností v dobrém technickém stavu, v pracovních přestávkách budou stroje vypínány, v době 21.00 - 7.00 hodin nebudou stavební práce prováděny.

Oplocení staveniště

Oplocení staveniště a zabezpečení je stanoveno vyhláškou ÚBP č.48/82 Sb., par.146. Staveniště liniových staveb musí být zabezpečeno zábradlím ze strany sousedící s veřejným prostranstvím. Výkopy v obydleném území a na veřejných prostranstvích musí být zakryty nebo u okraje, kde hrozí nebezpečí pádu do výkopu, musí být zajištěny. Přejechy nad výkopy o hloubce nad 1,5 m musí být vybaveny oboustranným dvoutyčovým zábradlím se zarážkou.

V oblasti výkopu s hloubkou nad 1,5 m je nutné dodržet požadavky dle „Nařízení vlády č.362/2005 Sb., o bližších požadavcích na bezpečnost a ochranu zdraví při práci na pracovištích s nebezpečím pádu z výšky nebo do hloubky §2 - §4.

Provádění zemních prací musí být v souladu s ČSN 73 3050.

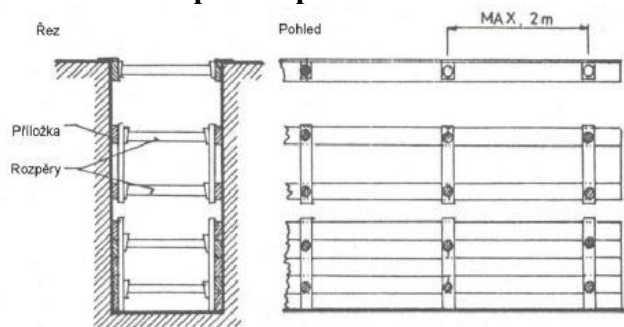
Výkopy

Veškeré výkopy hlubší než 1,3m budou min. šířky 800 mm a paženy:

Ve všech případech musí pažení přechínat 15 cm nad okolní terén. Roubení se bude skládat ze dvou konstrukčních prvků – pažení a rozpěrné konstrukce

Pažení bude vlastní opěrná stěna složená z pažnic. Bude se opírat se o stěny výkopu a přebírat z hornin zemní tlak. Rozpěrná konstrukce bude přenášet zemní tlak z pažení do opěrných bodů.

Schéma možného použití pažení



Bezpečné pásmo od okraje pažených výkopů

Hloubka výkopů	Šířka pásma
do 4 m	500 mm
od 4 do 6 m	600 mm
více než 6 m	700 mm

Výkop bude z obou stran chráněn oplocením výšky 1,8m v minimální vzdálenosti 1,5m od výkopu.

Křížení s ostatními vedeními

Trasa kříží sítě technické infrastruktury. Přeložky stávajících sítí technické infrastruktury se nepředpokládají. Před zahájením zemních prací je nutné zajistit vytyčení a vyhledání všech křížených a souběžných podzemních zařízení od jednotlivých správců sítí s vyznačením polohy zařízení přímo na staveništi, po vytyčení budou podzemní zařízení odkopána a zajištěna proti poškození, teprve poté je možné zahájit zemní práce. Při pochybnosti o poloze podzemního zařízení při souběhu je nutné provést rovněž ruční odkrytí zařízení za účelem upřesnění jejich polohy. Při provádění je nutné dodržet ČSN 73 6005, která určuje nejmenší dovolené vodorovné a svislé vzdálenosti při souběhu podzemních sítí v blízkosti a v ochranném pásmu nadzemních

vedení musí pracovníci dodržovat podmínky a nařízení, které jsou dané příslušnými ČSN a které stanoví provozovatel těchto vedení. Odkrytá vedení budou provizorně zajištěna proti poškození.

Ochranná a bezpečnostní pásma

Nejmenší dovolené vzdálenosti při souběhu (křížení) podzemních sítí, v m, podle ČSN 73 6005 (výběr). Vzdálenosti jsou měřeny od povrchu k povrchu sítí. U souběhu (hodnoty bez závorek) se jedná o vzdálenosti vodorovné, u křížení (hodnoty v závorkách) se jedná o vzdálenosti svislé.
Nejmenší dovolené vzdálenosti při souběhu (křížení) podzemních sítí, v m, podle ČSN 73 6005 (výběr). Vzdálenosti jsou měřeny od povrchu k povrchu sítí. U souběhu (hodnoty bez závorek) se jedná o vzdálenosti vodorovné, u křížení (hodnoty v závorkách) se jedná o vzdálenosti svislé.

	Plynovodní potrubí		Vodovodní potrubí	Vodní tepelné sítě	Stoky a kanalizační přípojky	Sdělovací kabely
	Nízkotlak do 5 kPa	Středotlak do 400kPa				
Tepelné sítě	0,5 (0,1 ²)	0,5 (0,1 ²)	1,0 (0,35)	-	0,3 (0,1)	0,8 (0,15 ³)

¹⁾ Kabel v chráničce přesahující plynovod na každou stranu o 1 m. Pro kabel bez ochranného krytu se zvětšují vzdálenosti takto: při křížení nízkotlakého plynovodu s kabely do 35 kV na 0,4 m, při křížení středotlakého plynovodu s kabely do 10 kV na 1 m, s kabely do 35 kV na 1,5 m.

²⁾ Jedná – li se o tepelné sítě uložené v kanálu nebo kolektoru, nutno plynovodní potrubí v místě křížení opatřit chráničkou přesahující kanál či kolektor na každou stranu o 1 m.

³⁾ V technickém kanálu nebo betonových chráničkách.

⁴⁾ V chráničce nebo betonovém žlabu zalitým asfaltem přesahujících místo křížení na obě strany nejméně o 2 m.

Ochranná pásma sítí technického vybavení – vzdálenosti od budov při souběhu (pokud jsou sítě vedeny ve veřejném pozemku jedná se o vzdálenosti při souběhu s hranicemi soukromých pozemků)

	Ochranné pásmo – vzdálenost od povrchu sítě (m)
Tepelná sítě	2,5

Nejmenší dovolené krytí (vzdálenost horního povrchu sítě od terénu) podzemních sítí podle ČSN 73 6005 (výběr)

	Nejmenší krytí (m)		
	Chodník	Vozovka	Volný terén
Tepelné sítě	0,5	1,0	0,5

Ochrana životního prostředí při výstavbě

Stavební práce musí být prováděny tak, aby bylo zamezeno případným ekologickým haváriím. Vozidla stavebních firem je třeba udržovat v dobrém stavu, aby nehrozil únik olejů a dalších ropných látek. Při stavbě bude odpadní materiál tříděn dle zařazení do kategorie pro odpady a dle tohoto třídění bude odvezen k recyklaci, nebo ukládán na příslušné skládky. O likvidaci odpadů bude vedena evidence v souladu s platnou legislativou.

V souladu s ochranou ovzduší se doporučuje, aby realizátor stavby účinně a důsledně předcházel prašnosti při provádění stavby a při manipulaci se zeminami a sypkými materiály (např. čištěním

a mlžením prostoru staveniště, zakrytváním části staveniště plachtami, zkrápěním materiálů, s nimiž se manipuluje, obzvláště v době sucha, krytým přesunem sutin, odsáváním prашných částic při řezání, broušení stavebních konstrukcí a materiálů, příp. využitím technologií s mokrým procesem, zakrytváním ložných ploch nákladních vozidel přepravujících sypké materiály, čištěním vozidel předcházet znečišťování komunikací atd.) a doporučuje sledovat aktuální imisní situaci (na www.chmi.cz – sekce „Ovzduší“) a zejména při zhoršeném stavu pak zvolit takové vhodné technologické postupy, příp. práce částečně nebo zcela omezit, aby přínos emisí škodlivin do ovzduší byl minimální.

Řešení vegetace a souvisejících terénních úprav

V rámci stavby budou provedeny pouze terénní úpravy vynucené technologií provedení stavby. Před zahájením stavby se provede v trase výkopu skrývka ornice. Ornice bude uložena odděleně od ostatních hmot ve vzdálenosti do 10 m od výkopu. Po provedení stavby se provede rozproštění ornice a uvedení dotčených ploch do původního stavu.

Poškozené travnaté plochy se osejí parkovou sídlištní travní směsí, případně se na stávajících záhonech doplní chybějící mulčovací kůra.

Bez souhlasu vlastníka nedojde k ořezu stromů. Ořez stromů může provést pouze odborná zahradnická firma. V žádném případě nesmí dojít k nepovolené likvidaci vzrostlé zeleně. V případě úhynu dřevin, musí být nahrazeny odpovídajícím množstvím i kultivarem.

Stávající zelené plochy nebudou zbytečně poškozovány nadměrným pojezdem vozidel. Před předáním a ukončením stavby bude provedena důsledná kontrola stavu zeleně. Zeleň musí být vyčištěna od odpadu.

Před založením trávníku je nutné provést kvalitní terénní úpravy s odstraněním veškerého stavebního odpadu a vyrovnání nerovností. Vrchní vrstva půdy musí být před zakládáním dobře zkyprěná. Osetí se provede parkovou travní směsí v množství 40 g/m², zaseté osivo je třeba jemně zaválcovat. Trávník je nutné zakládat v době s dostatkem přirozené vláhy, při jejím nedostatku je u vzklíčeného travního semene nutné zajistit závlahu, a to v letních měsících téměř denně. První posekání se provádí při výšce trávníku 10 cm. Trávníky budou zakládány v souladu s ČSN 83 9031. Založeným úpravám je nutno zabezpečit náležitou rozvojovou a udržovací péči dle ČSN 83 9051. Stávající zeleň dotčená stavbou bude před zahájením stavby z foto dokumentována.

Keře, které jsou ve střetu se staveništěm je nezbytné ve vhodném vegetačním období (nejlépe období vegetačního klidu říjen–únor) ořezat (nejlépe zmladit na 20-30 cm jejich výšky), aby porost opět obrazil.

Výkopové práce budou prováděny v souladu s ČSN 83 9061 Technologie vegetačních úprav v krajině – Ochrana stromů, porostů a vegetačních ploch při stavebních pracích. Výkopy budou optimalizovány s ohledem na minimální zásah do kořenového prostoru. V blízkosti kořenového prostoru stromů budou výkopové práce prováděny ručně, silnější kořeny (nad 2 cm) nebudou přerušeny, ale pokud možno podcházeny. Bude minimalizována doba otevření výkopu. Zásyp se v dosahu kořenů provede kvalitním substrátem umožňujícím regeneraci přerušovaných kořenů.

DIO

V případě, že dojde k omezování silničního provozu na pozemních komunikacích, je nutno jeden měsíc před zahájením prací předložit příslušnému silničnímu správnímu úřadu žádost o povolení zvláštního užívání pozemních komunikací s návrhem dopravního opatření nebo umístění přechodného dopravního značení.

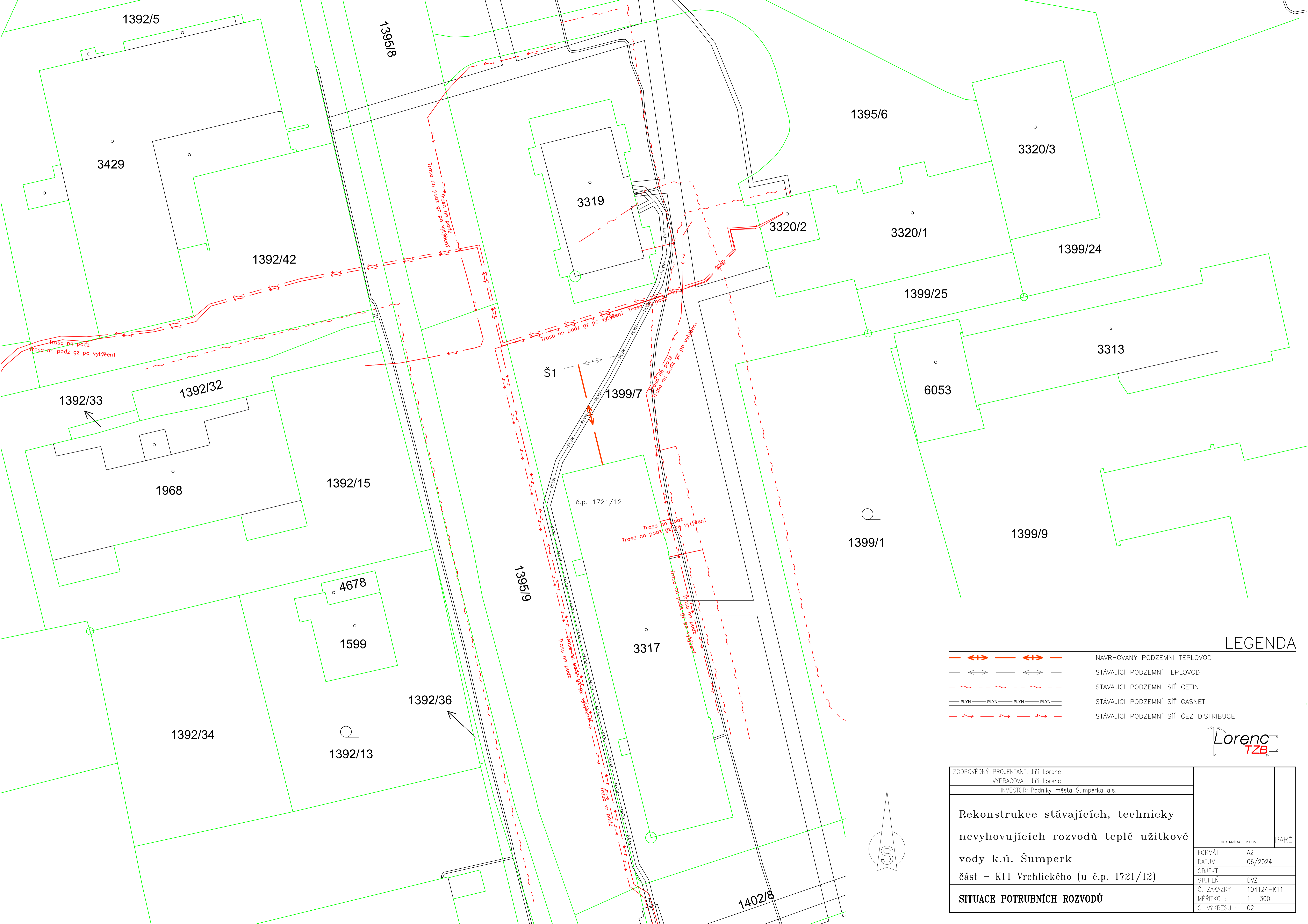
Vzhledem k tomu, že zvýšenou staveništní dopravou může dojít k poškození povrchu komunikace, silničních obrubníků, dopravního značení i dalších součástí a příslušenství komunikace **investor**

stavby provede monitoring stávajících pozemních ploch. Po ukončení stavby bude provedeno opět za účasti správce komunikací nebo kompetentního zástupce **vyhodnocení jejích poškození** s následným odstraněním závad na náklad investora formou předávacího protokolu.

Po celou dobu výstavby propojení bude udržována čistota na dotčených, přilehlých komunikacích a veřejném prostranství.

Ostatní

Montáž zařízení bude provedena dodavatelskou firmou s odbornou způsobilostí určenou ve výběrovém řízení podle platných ČSN a vyhlášek. Podrobnosti jsou zřejmé z výkresové dokumentace a specifikace materiálu. V případě odchylek od návrhu řešení si novou projektovou dokumentaci v potřebném rozsahu zajistí prováděcí firma. Dílenské výkresy detailů si zajistí prováděcí firma sama.



LEGENDA

- NAVRHOVANÝ PODZEMNÍ TEPLOVOD
- STÁVAJÍCÍ PODZEMNÍ TEPLOVOD
- STÁVAJÍCÍ PODZEMNÍ SÍŤ CETIN
- STÁVAJÍCÍ PODZEMNÍ SÍŤ GASNET
- STÁVAJÍCÍ PODZEMNÍ SÍŤ ČEZ DISTRIBUCE

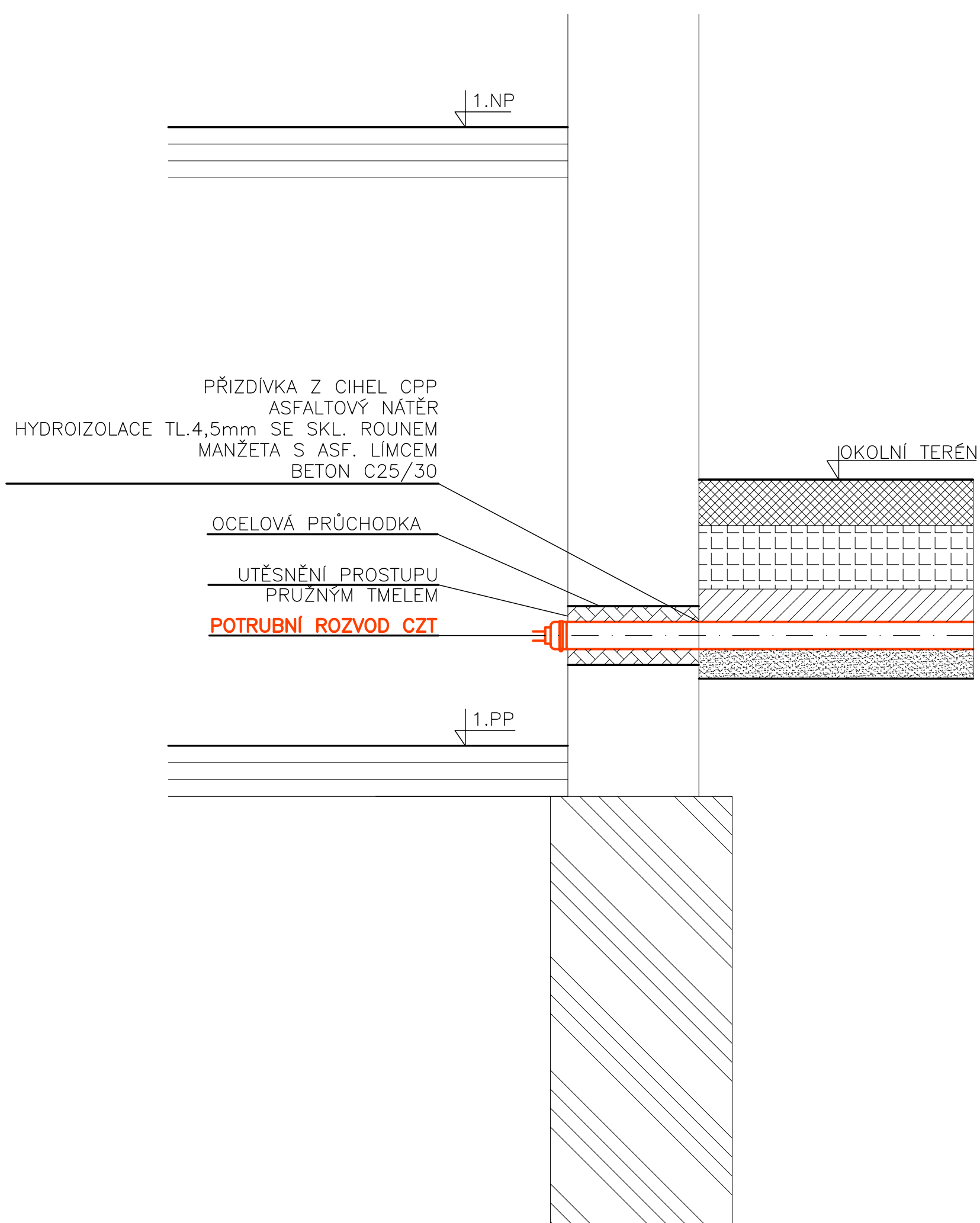


ZODPOVĚDNÝ PROJEKTANT: Jirí Lorenc	
VYPRACOVAL: Jirí Lorenc	
INVESTOR: Podniky města Šumperka a.s.	

**Rekonstrukce stávajících, technicky
 nevyhovujících rozvodů teplé užitkové
 vody k.ú. Šumperk
 část - K11 Vrchlického (u č.p. 1721/12)**

SITUACE POTRUBNÍCH ROZVODŮ

OTISK RAŽITKA - PODPIS	PARÉ
FORMÁT: A2	
DATUM: 06/2024	
OBJEKT: DVZ	
STUPEŇ: DVZ	
Č. ZAKÁZKY: 104124-K11	
MĚŘÍTKO: 1 : 300	
Č. VÝKRESU: 02	



NAPOJENÍ V OBJEKTU


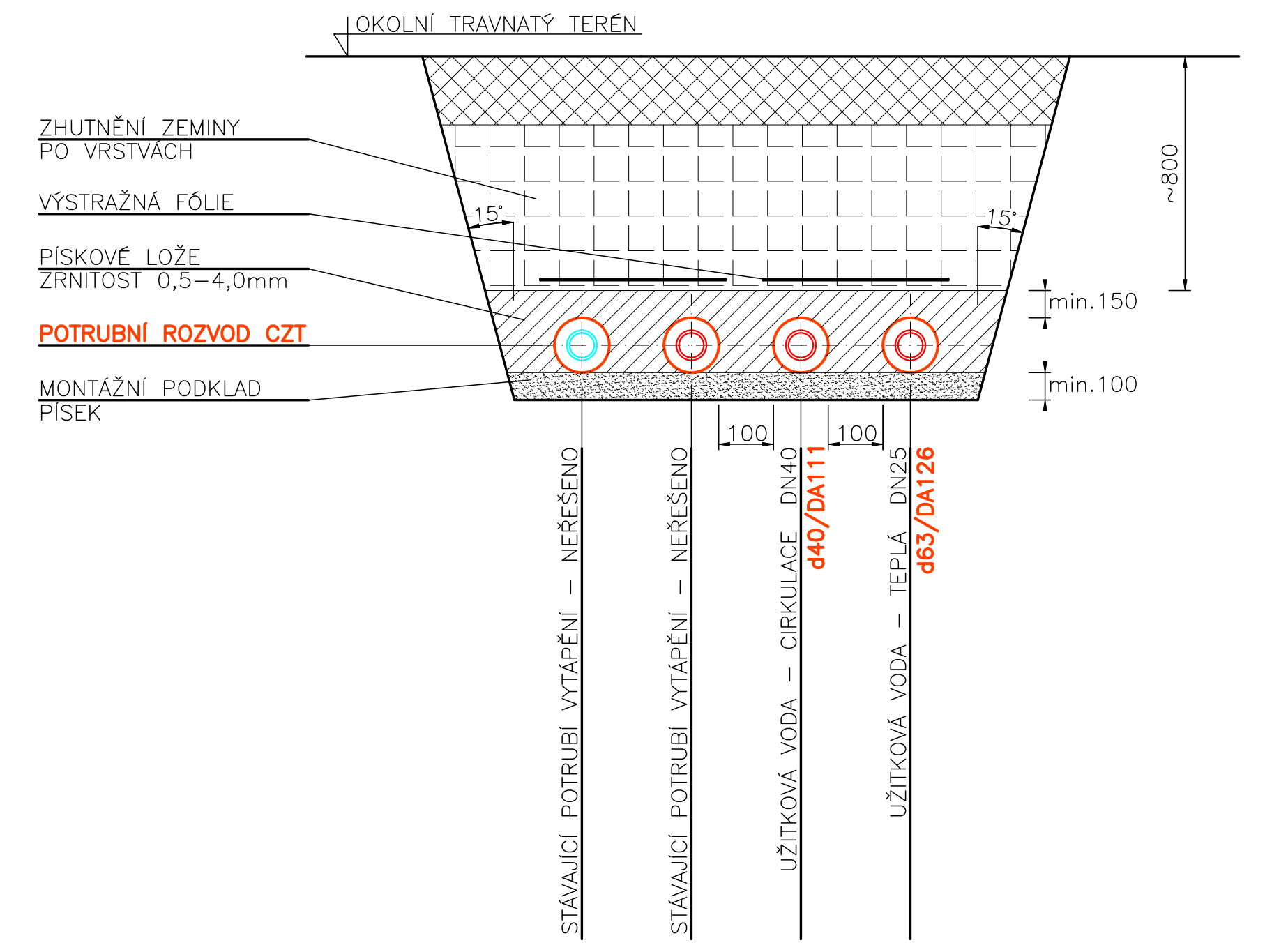


SCHÉMA ZAPOJENÍ TRASY



VZOROVÝ ŘEZ VÝKOPEM

POZNÁMKA

PŘI ZAPOČETÍ REALIZAČNÍCH PRACÍ FIRMA PROVEDE ZAMĚŘENÍ STÁVAJÍCÍCH VEDENÍ. ZJIŠTĚNÝ STAV ZAPÍŠE DO STAVEBNÍHO DENÍKU A NECHÁ ODSOUHLASIT INVESTOREM.

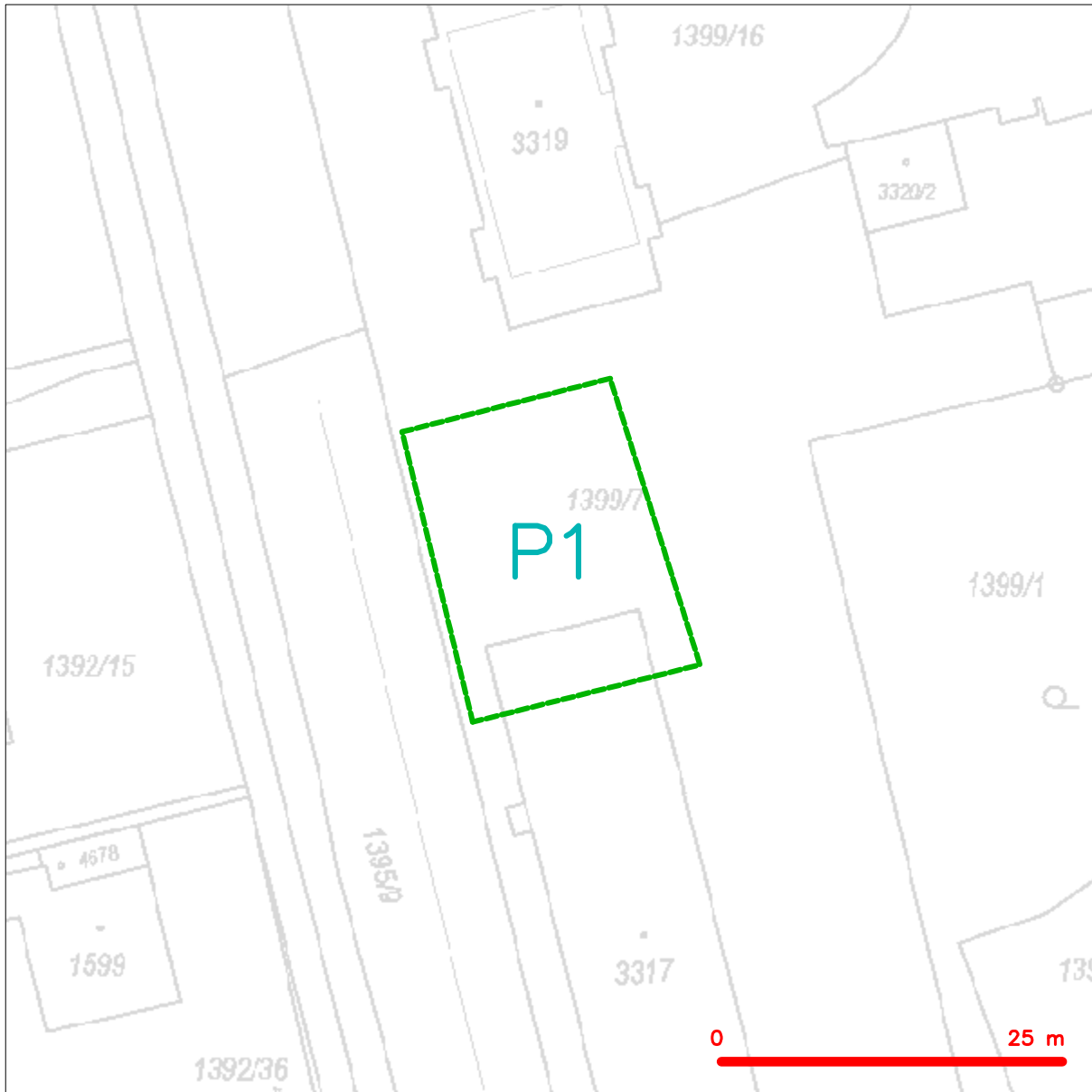
- - - - - UŽITKOVÁ VODA - TEPLÁ PŘÍVOD
- - - - - UŽITKOVÁ VODA - CIRKULACE

- TEPLOTA UŽITKOVÉ VODY - PŘÍVOD 60°C
- TEPLOTA UŽITKOVÉ VODY - CIRKULACE 50°C
- TEPLOTA TOPNÉ VODY 65/45°C
- TLAKOVÁ ŘADA POTRUBÍ PN 10
- TLAKOVÁ ŘADA ARMATUR PN 16



ZODPOVĚDNÝ PROJEKTANT: Jiří Lorenc	
VYPRACOVAL: Jiří Lorenc	
INVESTOR: Podniky města Šumperka a.s.	
Rekonstrukce stávajících, technicky nevyhovujících rozvodů teplé užitkové vody k.ú. Šumperk část - K11 Vrchlického (u č.p. 1721/12)	
SCHÉMA ZAPOJENÍ POTRUBNÍCH ROZVODŮ, ŘEZY	
OTISK RAZÍTKA - PODPIS	PARÉ
FORMÁT	A2
DATUM	06/2024
OBJEKT	
STUPEŇ	DVZ
Č. ZAKÁZKY	104124-K11
MĚŘÍTKO :	- : -
Č. VÝKRESU :	03

SITUAČNÍ VÝKRES - ZÁJMOVÉ ÚZEMÍ



LEGENDA

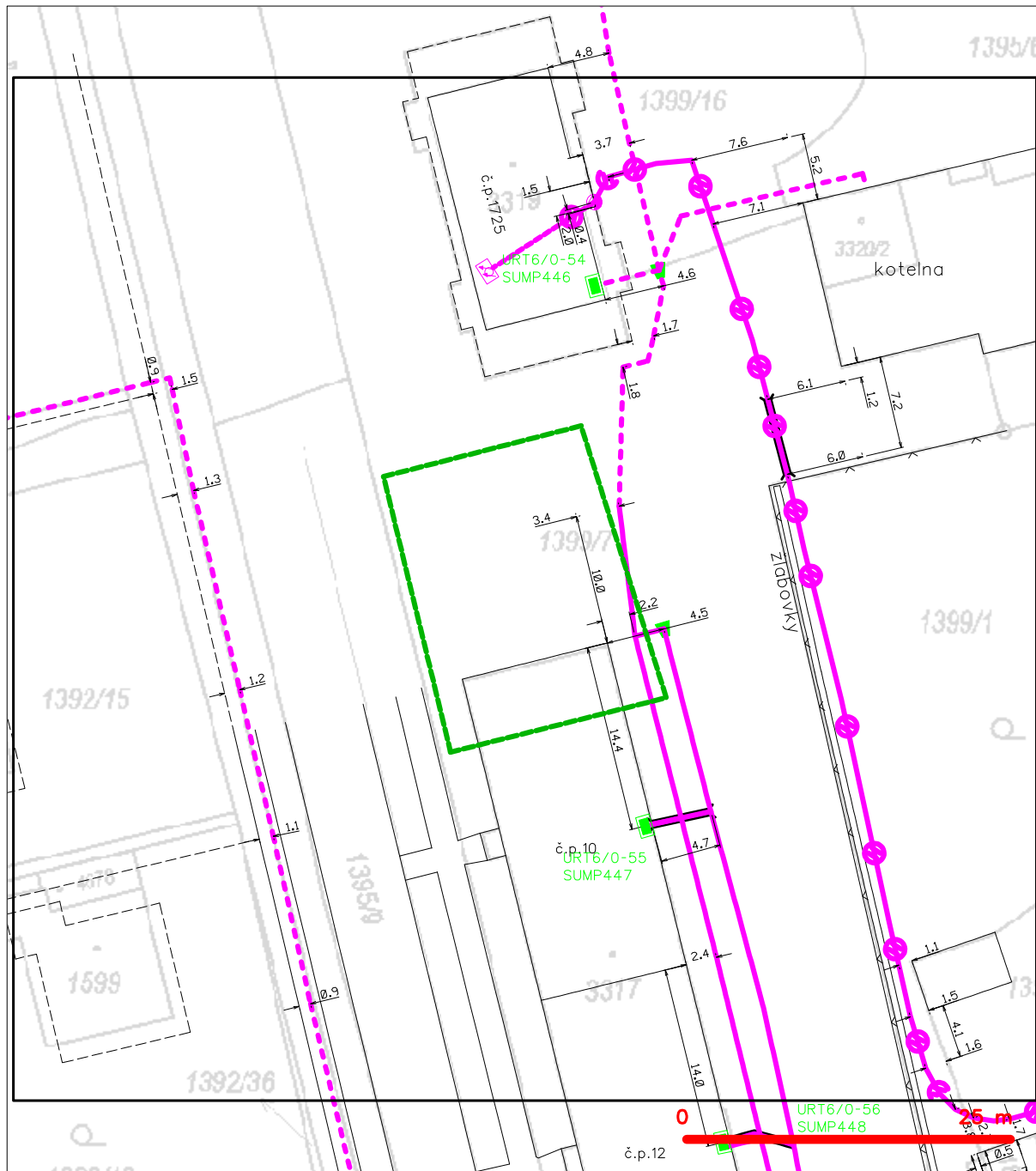
 hranice zájmového území k vyjádření



CETIN a.s.
Českomoravská 2510/19, Libeň
190 00 Praha 9
DIČ: CZ04084063

102

SITUAČNÍ VÝKRES - POLYGON 1



LEGENDA

- | | | | | | |
|--|---|--|---|--|----------------------------|
| | <i>hranice zájmového území k vyjádření</i> | | <i>nezaměřený průběh optického kabelu, HDPE trubky nebo souběh optického a metalického kabelu</i> | | <i>kolector, kabelovod</i> |
| | <i>NN přípojka, území s NN přípojkou CETIN</i> | | <i>zaměřený průběh metalického kabelu</i> | | <i>podzemní sítě cizí</i> |
| | <i>zaměřený průběh metalického kabelu</i> | | <i>nezaměřený průběh metalického kabelu</i> | | <i>nadzemní sítě cizí</i> |
| | <i>zaměřený průběh optického kabelu, HDPE trubky nebo souběh optického a metalického kabelu</i> | | <i>podzemní sítě</i> | | <i>nadzemní sítě</i> |
| | <i>nezaměřený průběh metalického kabelu</i> | | <i>naprovozané sítě</i> | | <i>sítě s NN</i> |
| | <i>nadzemní sítě cizí</i> | | <i>podzemní sítě cizí</i> | | <i>sítě s NN</i> |

VYJÁDŘENÍ O EXISTENCI SÍTĚ ELEKTRONICKÝCH KOMUNIKACÍ
společnosti CETIN a.s.
(„Vyjádření“)

A VŠEOBECNÉ PODMÍNKY OCHRANY SÍTĚ ELEKTRONICKÝCH KOMUNIKACÍ
společnosti CETIN a.s.
(„Všeobecné podmínky ochrany SEK“)

toto Vyjádření a Všeobecné podmínky ochrany SEK je vydané dle ustanovení § 101 zákona č. 127/2005 Sb., o elektronických komunikacích a o změně některých souvisejících zákonů, v platném znění („**Zákon o elektronických komunikacích**“), a dle ustanovení § 161 zákona č. 183/2006 Sb., o územním plánování a stavebním řádu, v platném znění („**Stavební zákon**“), a dle příslušných ustanovení zákona č. 89/2012 Sb., občanského zákoníku, v platném znění („**Občanský zákoník**“)

Číslo jednací: 198192/24

Číslo žádosti: 0124 714 987 („Žádost“)

Název akce („ Stavba “)	Rekonstrukce rozvodů CZT Šumperk ČÁST ? K11 VRCHLICKÉHO	
Důvod vydání Vyjádření („ Důvod vyjádření “)	Havárie (voda, plyn, elektřina atp.)	
Žadatel	LORENC TZB spol. s r.o.	
Stavebník	LORENC TZB spol. s r.o.	
Zájmové území	Okres	Šumperk
	Obec	Šumperk
	Kat. území / č. parcely	Šumperk
Platnost Vyjádření	1. 7. 2024 („Den konce platnosti Vyjádření“)	

Žadatel Žádostí určil a vyznačil Zájmové území, jakož i určil Důvod Vyjádření.

Na základě určení a vyznačení Zájmového území Žadatelem a na základě určení Důvodu Vyjádření vydává společnost CETIN a.s. následující Vyjádření:

Dojde ke střetu se sítí elektronických komunikací (dále jen „SEK“) společnosti CETIN a.s.

- (I) Na Žadatelem určeném a vyznačeném Zájmovém území se vyskytuje SEK společnosti CETIN a.s.;
- (II) Společnost CETIN a.s. **za podmínky splnění bodu (III)** tohoto Vyjádření **souhlasí**, aby Stavebník a/nebo Žadatel, je-li Stavebníkem v Zájmovém území vyznačeném v Žádosti, provedl Stavbu a/nebo činnosti povolené příslušným správním rozhodnutím vydaným dle Stavebního zákona; je-li takového povolení dle Stavebního zákona třeba
- (III) Stavebník a/nebo Žadatel, je-li Stavebníkem, je povinen dodržet tyto níže uvedené podmínky, které byly stanovené POS, tak jak je tento označen ve Všeobecných podmínkách ochrany SEK;
- (IV) Pro případ, že bude nezbytné přeložení SEK, zajistí vždy takové přeložení SEK její vlastník, společnost CETIN a.s. Stavebník, který vyvolal překládku SEK je dle ustanovení § 104 odst. 17 Zákona o elektronických komunikacích povinen uhradit společnosti CETIN a.s. veškeré náklady na nezbytné úpravy dotčeného úseku SEK, a to na úrovni stávajícího technického řešení;
- (V) Pro účely přeložení SEK dle bodu (IV) tohoto Vyjádření je Stavebník povinen uzavřít se společností CETIN a.s. Smlouvu o realizaci překládky SEK.

Vyjádření je platné pouze pro Zájmové území určené a vyznačené Žadatelem, jakož i pro Důvod Vyjádření stanovený a určený Žadatelem v Žádosti.

Vyjádření pozbývá platnosti i) v Den konce platnosti Vyjádření, ii) změnou rozsahu Zájmového území či změnou Důvodu Vyjádření uvedeného v Žádosti a/nebo iii) jakýmkoliv porušením kterékoliv povinnosti stanovené Všeobecnými podmínkami ochrany SEK, to vše v závislosti na tom, která ze skutečností rozhodná pro pozbytí platnosti Vyjádření nastane nejdříve.

Společnost CETIN a.s. vydáním tohoto Vyjádření poskytla Žadateli pro Žadatelem určené a vyznačené Zájmové území veškeré informace o SEK dostupné společnosti CETIN a.s. ke dni podání Žádosti.

Ze strany společnosti CETIN a.s. může v některých případech docházet ke zpracování Vašich osobních údajů. Ke zpracování Vašich osobních údajů dochází vždy v souladu s platnými právními předpisy. Konkrétní zásady a podmínky zpracování osobních údajů společností CETIN a.s. jsou dostupné na stránce <https://www.cetin.cz/zasady-ochrany-osobnich-udaju>.

V případě dotazů k Vyjádření kontaktujte prosím asistenční linku 238 461 111.

Přílohami Vyjádření jsou:

- *Všeobecné podmínky ochrany SEK*
- *Informace k vytýčení SEK ve vlastnictví společnosti CETIN a.s.*
- *Situační výkres (obsahuje Zájmové území určené a vyznačené Žadatelem a výřezy účelové mapy SEK)*

Vyjádření vydala společnost **CETIN a.s.** dne: 27. 6. 2024.



CETIN a.s.
Českomoravská 2510/19, Libeň
190 00 Praha 9
DIČ: CZ04084063

102

VŠEOBECNÉ PODMÍNKY OCHRANY SÍTĚ ELEKTRONICKÝCH KOMUNIKACÍ společnosti CETIN a.s.**1. PLATNOST VŠEOBECNÝCH PODMÍNEK**

- i) Tyto Všeobecné i podmínky ochrany sítě elektronických komunikací (dále jen „VPOSEK“) tvoří součást Vyjádření (jak je tento pojem definován níže v článku 2 VPOSEK).
- ii) V případě rozporu mezi Vyjádřením a těmito VPOSEK mají přednost ustanovení Vyjádření, pokud není těmito VPOSEK stanoveno jinak.

2. DEFINICE

Níže uvedené termíny, jsou-li použity v těchto VPOSEK a uvozeny velkým písmenem, mají následující význam:

„**CETIN**“ znamená CETIN a.s. se sídlem Českomoravská 2510/19, Libeň, 190 00 Praha 9, IČO: 04084063, zapsaná v obchodním rejstříku vedeném Městským soudem v Praze pod spz. B 20623;

„**Den**“ je kalendářní den;

„**Kabelovod**“ podzemní zařízení sestávající se z tělesa Kabelovodu a kabelových komor, sloužící k zatahování kabelů a ochranných trubek;

„**Občanský zákoník**“ znamená zákon č. 89/2012 Sb., občanský zákoník, ve znění pozdějších předpisů;

„**POS**“ je zaměstnanec společnosti CETIN, pověřený ochranou sítě, Martin Hupšil, tel.: 720752252, e-mail: martin.hupsil@cetin.cz;

„**Pracovní den**“ znamená Den, který není v České republice dnem pracovního klidu nebo státem uznaným svátkem;

„**Příslušné požadavky**“ znamená jakýkoli a každý příslušný právní předpis, vč. technických norem, nebo normativní právní akt veřejné správy či samosprávy, nebo jakékoli rozhodnutí, povolení, souhlas nebo licencí, včetně podmínek, které s ním souvisí;

„**Překládka**“ je stavba spočívající ve změně trasy vedení SEK ve vlastnictví CETIN nebo přemístění zařízení SEK ve vlastnictví CETIN; Stavebník, který Překládku vyvolal, je dle ustanovení § 104 odst. 17 Zákona o elektronických komunikacích povinen uhradit společnosti CETIN veškeré náklady na nezbytné úpravy dotčeného úseku SEK, a to na úrovni stávajícího technického řešení;

„**SEK**“ je síť elektronických komunikací ve vlastnictví CETIN;

„**Stavba**“ je stavba a/nebo činnosti ve vztahu, k níž bylo vydáno Vyjádření, a je prováděna Stavebníkem a/nebo Žadatelem v souladu s Příslušnými požadavky, povolená příslušným správním rozhodnutím vydaným dle Stavebního zákona;

„**Stavebník**“ je osoba takto označená ve Vyjádření;

„**Stavební zákon**“ je zákon č. 183/2006 Sb., o územním plánování a stavebním řádu;

„**Vyjádření**“ je vyjádření o existenci sítě elektronických komunikací vydané společností CETIN dne 27. 6. 2024 pod č.j 198192/24;

„**Zájmové území**“ je území označené Žadatelem a/nebo Stavebníkem v Žádosti;

„**Situační výkres**“ je výkres, který je přílohou Vyjádření a obsahuje Zájmové území určené a vyznačené Žadatelem v Žádosti a výřezy účelové mapy SEK;

„**Zákon o elektronických komunikacích**“ je zákon č. 127/2005 Sb., o elektronických komunikacích a o změně některých souvisejících zákonů, ve znění pozdějších předpisů;

„**Žadatel**“ je osoba takto označená ve Vyjádření.

„**Žádost**“ je žádost, kterou Žadatel a/nebo Stavebník požádal CETIN o vydání Vyjádření.

3. PLATNOST A ÚČINNOST VPOSEK

Tyto VPOSEK jsou platné a účinné Dnem odeslání Vyjádření na i) adresu elektronické pošty Stavebníka a/nebo Žadatele uvedenou v Žádosti nebo ii) adresu pro doručení prostřednictvím poštovní přepravy uvedenou Stavebníkem a/nebo Žadatelem v Žádosti.

4. OBECNÁ PRÁVA A POVINNOSTI STAVEBNÍKA A/NEBO ŽADATELE

(i) Stavebník, Žadatel je výslovně srozuměn s tím, že SEK je veřejně prospěšným zařízením, byla zřízena ve veřejném zájmu a je chráněna Příslušnými požadavky.

(ii) SEK je chráněna ochranným pásmem, jehož rozsah je stanoven (a) ustanovením § 102 Zákona o elektronických komunikacích a/nebo (b) právními předpisy účinnými před Zákonem o elektronických komunikacích, není-li Příslušnými požadavky stanoveno jinak.

(iii) Stavebník, Žadatel nebo jím pověřená třetí osoba, je povinen při provádění Stavby nebo jiných prací, při odstraňování havárií a projektování staveb, řídit se Příslušnými požadavky, správnou praxí v oboru stavebnictví a technologickými postupy a je povinen učinit veškerá nezbytná opatření vyžadovaná Příslušnými požadavky k ochraně SEK před poškozením. Povinnosti dle tohoto odstavce má Stavebník rovněž ve vztahu k SEK, které se nachází mimo Zájmové území.

(iv) Při zjištění jakéhokoliv rozporu mezi údaji v Situačním výkresu, který je přílohou Vyjádření a skutečným stavem, je Stavebník a/nebo Žadatel povinen bez zbytečného odkladu, nejpozději Den následující po zjištění takové skutečnosti, zjištěný rozpor oznámit POS.

(v) Stavebník, Žadatel nebo jím pověřená třetí osoba, je povinen každé poškození či krádež SEK bezodkladně, nejpozději Den následující po zjištění takové skutečnosti, oznámit takovou skutečnost dohledovému centru společnosti CETIN na telefonní číslo +420 238 464 190.

(vi) Bude-li Stavebník, Žadatel nebo jím pověřená třetí osoba na společnosti CETIN požadovat, aby se jako účastník správního řízení, pro jehož účely bylo toto Vyjádření vydáno, vzdala práva na odvolání proti rozhodnutí vydanému ve správním řízení, je oprávněn kontaktovat POS.

5. POVINNOSTI STAVEBNÍKA PŘI PŘÍPRAVĚ STAVBY

(i) Při projektování Stavby je Stavebník povinen zajistit, aby projektová dokumentace Stavby (i) zohledňovala veškeré požadavky na ochranu SEK vyplývající z Příslušných požadavků, zejména ze Zákona o elektronických komunikacích a Stavebního zákona, (ii) respektovala správnou praxi v oboru stavebnictví a technologické postupy a (iii) umožňovala, aby i po provedení a umístění Stavby dle takové projektové dokumentace byla společnost CETIN, jako vlastník SEK schopna bez jakýkoliv omezení a překážek provozovat SEK, provádět údržbu a opravy SEK.

(ii) Nebude-li možné projektovou dokumentací zajistit některý, byť i jeden z požadavků dle předchozího odstavce (i) a/nebo umístění Stavby by mohlo způsobit, že nebude naplněn některý, byť i jeden z požadavků dle předchozího odstavce (i), vyvolá Stavebník Překládku.

(iii) Při projektování Stavby, která se nachází nebo je u ní zamýšlena, že se bude nacházet v ochranném pásmu radiových tras společnosti CETIN a překračuje výšku 15 m nad zemským povrchem, a to včetně dočasných objektů zařízení staveniště (jeřáby, konstrukce, atd.) je Stavebník povinen písemně kontaktovat POS za účelem získání konkrétního stanoviska a podmínek k ochraně radiových tras společnosti CETIN a pro určení, zda Stavba vyvolá Překládku. Ochranné pásmo radiových tras v šíři 50m je zakresleno do situačního výkresu, který je součástí tohoto Vyjádření.

VŠEOBECNÉ PODMÍNKY OCHRANY SÍTĚ ELEKTRONICKÝCH KOMUNIKACÍ společnosti CETIN a.s.

- (iv) Pokud se v Zájmovém území nachází podzemní silové vedení (NN) ve vlastnictví společnosti CETIN, je Stavebník povinen ve vztahu k projektové dokumentaci zajistit totéž, co je uvedeno pod písm (i) tohoto článku 5, přičemž platí, že Stavebník vyvolá Překládku v případech uvedených pod písm (ii) tohoto článku 5.
- (v) Stavebník je povinen při projektování Stavby, která je stavbou (a) zařízení silových elektrických sítí (VN, VVN a ZVVN) a/nebo (b) trakčních vedení, provést výpočet či posouzení rušivých vlivů na SEK, zpracovat ochranná opatření, to vše dle a v souladu s Příslušnými požadavky. Stavebník je povinen nejpozději třicet (30) Dnů před podáním žádosti o vydání příslušného správního rozhodnutí k umístění Stavby dle Stavebního zákona předat POS výpočet či posouzení rušivých vlivů na SEK a zpracovaná ochranná opatření.
- (vi) Je-li Stavba v souběhu s Kabelovodem, nebo Kabelovod kříží, je Stavebník povinen nejpozději ke Dni, ke kterému započne se zpracováním projektové dokumentace ke Stavbě, oznámit POS a projednat s POS (a) veškeré případy, kdy trajektorie podvrtné a protlaků budou vedeny ve vzdálenosti menší, než je 1,5 m od Kabelovodu a (b) jakékoliv výkopové práce, které budou nebo by mohly být vedeny v úrovni či pod úrovní Kabelovodu nebo kabelové komory.
- (vii) Je-li Stavba umístěna nebo má být umístěna v blízkosti Kabelovodu, ve vzdálenosti menší, než jsou 2 m nebo kříží-li Stavba Kabelovod ve vzdálenosti menší, než je 0,5 m nad nebo kdekoliv pod Kabelovodem, je Stavebník povinen předložit POS k posouzení zakreslení Stavby v příčných řezech, přičemž do příčného řezu je Stavebník rovněž povinen zakreslit profil kabelové komory.

6. POVINNOSTI STAVEBNÍKA PŘI PROVÁDĚNÍ STAVBY

- (i) Stavebník je před započítím jakýchkoliv zemních prací ve vztahu ke Stavbě povinen vytyčit trasu SEK na terénu dle Příslušných požadavků a dle Stavebního zákona. S vytyčenou trasou SEK je Stavebník povinen seznámit všechny osoby, které budou anebo by mohly zemní práce ve vztahu ke Stavbě provádět. V případě porušení této povinnosti bude Stavebník odpovědný společnosti CETIN za náklady a škody, které porušením této povinnosti společností CETIN vzniknou a je povinen je společností CETIN uhradit.
- (ii) Pět (5) Pracovních dní před započítím jakýchkoliv prací ve vztahu ke Stavbě je Stavebník povinen oznámit společnosti CETIN, že zahájí práce či činnosti ve vztahu ke Stavbě. Písemné oznámení dle předchozí věty zašle Stavebník na adresu elektronické pošty POS a bude obsahovat minimálně číslo jednací Vyjádření a kontaktní údaje Stavebníka.
- (iii) Stavebník je povinen zabezpečit a zajistit SEK proti mechanickému poškození, a to zpravidla dočasným umístěním silničních betonových panelů nad kabelovou trasou SEK. Do doby, než je zajištěna a zabezpečena ochrana SEK proti mechanickému poškození, není Stavebník oprávněn přejíždět vozidly nebo stavební mechanizací kabelovou trasu SEK. Při přepravě vysokých nákladů nebo při projíždění stroji, vozidly či mechanizací pod nadzemním vedením SEK je Stavebník povinen prověřit, zda výška nadzemního vedení SEK je dostatečná a umožňuje spolehlivý a bezpečný způsob přepravy nákladu či průjezdu strojů, vozidel či mechanizace.
- (iv) Při provádění zemních prací v blízkosti SEK je Stavebník povinen postupovat tak, aby nedošlo ke změně hloubky uložení nebo prostorového uspořádání SEK. V místech, kde SEK vystupuje ze země do budovy, rozváděče, na sloup apod. je Stavebník povinen vykonávat zemní práce se zvýšenou mírou opatrnosti, výkopové práce v blízkosti sloupů nadzemního vedení SEK je Stavebník povinen provádět v takové vzdálenosti od sloupu nadzemního vedení SEK,

kteřá je dostatečná k tomu, aby nedošlo nebo nemohlo dojít k narušení stability sloupu nadzemního vedení SEK. Stavebník je povinen zajistit, aby jakoukoliv jeho činností nedošlo bez souhlasu a vědomí společnosti CETIN (a) ke změně nivelety terénu, a/nebo (b) k výsadbě trvalých porostů, a/nebo (c) ke změně rozsahu a změně konstrukce zpevněných ploch. Pokud došlo k odkrytí SEK, je Stavebník povinen SEK po celou dobu odkrytí náležitě zabezpečit proti prověšení, poškození a odcizení.

- (v) Zjistí-li Stavebník kdykoliv během provádění prací ve vztahu ke Stavbě jakýkoliv rozpor mezi údaji v projektové dokumentaci a skutečností, je povinen bezodkladně přerušit práce a oznámit zjištěný rozpor na adresu elektronické pošty POS. Stavebník není oprávněn pokračovat v pracích ve vztahu ke Stavbě do doby, než získá písemný souhlas POS s pokračováním prací.
- (vi) Stavebník není bez předchozího písemného souhlasu společnosti CETIN oprávněn manipulovat s kryty kabelových komor, jakkoliv zakrývat vstupy do kabelových komor, a to ani dočasně, vstupovat do kabelových komor, jakkoliv manipulovat s případně odkrytými prvky SEK či s jakýmkoliv jiným zařízením se SEK souvisejícím. Rovněž bez předchozího písemného souhlasu společnosti CETIN není Stavebník oprávněn umístit nad trasou Kabelovodu jakoukoliv jinou síť technické infrastruktury v podélném směru.
- (vii) Byla-li v souladu s Vyjádřením a těmito VPOSEK odkryta SEK je Stavebník povinen tři (3) Pracovní dny před zakrytím SEK písemně oznámit POS zakrytí SEK a vyzvat ho ke kontrole před zakrytím. Oznámení Stavebníka dle předchozí věty musí obsahovat minimálně předpokládaný Den zakrytí, číslo jednací Vyjádření a kontaktní údaje Stavebníka. Stavebník není oprávněn provést zakrytí do doby, než získá písemný souhlas POS se zakrytím.

7. ROZHODNÉ PRÁVO

Vyjádření a VPOSEK se řídí českým právem, zejména Občanským zákoníkem, Zákonem o elektronických komunikacích a Stavebním zákonem. Veškeré spory z Vyjádření či VPOSEK vyplývající budou s konečnou platností řešeny u příslušného soudu České republiky.

8. PÍSEMNÝ STYK

Písemným stykem či pojmem „písemně“ se pro účely Vyjádření a VPOSEK rozumí předání zpráv jedním z těchto způsobů:

- v listinné podobě;
- e-mailovou zprávou se zaručeným elektronickým podpisem dle zák. č. 227/2000 Sb., o elektronickém podpisu a o změně některých dalších zákonů (zákon o elektronickém podpisu), ve znění pozdějších předpisů;

9. ZÁVĚREČNÁ USTANOVENÍ

- (i) Stavebník, Žadatel nebo jím pověřená třetí osoba je počínaje Dnem převzetí Vyjádření povinen užít informace a data uvedená ve Vyjádření pouze a výhradně k účelu, pro který mu byla tato poskytnuta. Stavebník, Žadatel nebo jím pověřená třetí osoba není oprávněn informace a data rozmnožovat, rozšiřovat, pronajímat, půjčovat či jinak umožnit jejich užívání třetí osobou bez předchozího písemného souhlasu společnosti CETIN.
- (ii) Pro případ porušení kterékoliv z povinností Stavebníka, Žadatele nebo jím pověřené třetí osoby, založené Vyjádřením /nebo těmito VPOSEK je Stavebník, Žadatel či jím pověřená třetí osoba odpovědný za veškeré náklady a škody, které společnosti CETIN vzniknou porušením povinností Stavebníka, Žadatele nebo jím pověřené třetí osoby.

Informace k vytyčení SEK

V případě požadavku na vytyčení PVSEK společnosti CETIN a.s. se, prosím, obraťte na společnosti uvedené níže.

CETIN a.s. - středisko Morava střed

se sídlem: Českomoravská 2510/19, Libeň, 190 00 Praha 9
IČ: 04084063 DIČ: CZ04084063
kontakt: tel: 238462078 obslužná doba po-pa 7 - 15 hod

Vegacom, a.s. - výhradní dodavatel společnosti CETIN a.s.

se sídlem: Stupkova 952/18, 77900 Olomouc
IČ: 25788680 DIČ: CZ25788680
kontakt: Hurniková Hana, mobil: 725820758, e-mail: hurnikova@vegacom.cz

CLAK s.r.o.

se sídlem: Rozvadovice 66 784 01 Litovel
IČ: 63323290 DIČ: CZ63323290
kontakt: Emil Kvapil, mobil: 602428805, e-mail: kvapil.e@iol.cz

ELTEKO, spol. s r.o.

se sídlem: bří Jaroňků 4063, 760 01 Zlín
IČ: 46342401 DIČ:
kontakt: Pavel Hrabovský, mobil: 603 226 502, e-mail: vytycovani@seznam.cz

FRANTIŠEK DOLEŽAL - Vytyčování sítí

se sídlem: Norská 222/46, 779 00 Olomouc
IČ: 12676829 DIČ: CZ6408020564
kontakt: František Doležal, mobil: 777 777 011, e-mail: posta@vytycovani.cz

Kabelový servis spol. s r.o.

se sídlem: Kyselovská 211/82, 783 01 Olomouc
IČ: 60322268 DIČ: CZ60322268
kontakt: František Doležal, mobil: 777 777 011, e-mail: posta@kabelovyservis.cz
František Buchta, mobil: 777 777 012

Karel Horský

se sídlem: Poličská 877/36, 568 02 Svitavy - Předměstí
IČ: 01377841 DIČ:
kontakt: Karel Horský, mobil: 602 483 023, e-mail: k.horsky.sy@gmail.com

Hroší stavby Morava a.s.

se sídlem: U Distance 168, Letohrad
IČ: 28597460 DIČ:
kontakt: Marek Bedrníček, mobil: 606091008, e-mail: marek.bedrnicek@hrosstavby.cz

NOVOMONT s.r.o.

se sídlem: 8.května 31, 787 01 Šumperk
IČ: 25394525 DIČ: CZ25394525
kontakt: Oldřich Slavíček, mobil: 777333596, e-mail: o.slavicek@atlas.cz



Číslo jednací: 198192/24

Číslo žádosti: 0124 714 987

Sitel, spol. s r.o., oblast Ostrava

se sídlem: U studia 2253/28, 700 30 Ostrava-Zábřeh

IČ: 44797320

DIČ: CZ 44797320

kontakt: Pavla Czebe, mobil: 731 589 566, e-mail: pczebe@sitel.cz

PODMÍNKY PRO PROVÁDĚNÍ ČINNOSTÍ V OCHRANNÝCH PÁSMECH PODZEMNÍCH VEDENÍ

Ochranné pásmo podzemních vedení elektrizační soustavy do 110 kV vč. a vedení řídicí, měřicí a zabezpečovací techniky je stanoveno v § 46 odst. 5 zákona č. 458/2000 Sb., o podmínkách podnikání a o výkonu státní správy v energetických odvětvích a o změně některých zákonů (energetický zákon), ve znění pozdějších předpisů, a činí 1 metr po obou stranách krajního kabelu (energetického nebo pro elektronickou komunikaci) kabelové trasy, nad 110 kV činí 3 metry po obou stranách krajního kabelu.

V ochranném pásmu podzemního vedení je podle § 46 odst. 8 a 10 energetického zákona zakázáno:

- a) zřizovat bez souhlasu vlastníka těchto zařízení stavby či umisťovat konstrukce a jiná podobná zařízení, jakož i uskladňovat hořlavé a výbušné látky,
- b) provádět bez souhlasu vlastníka zemní práce,
- c) provádět činnosti, které by mohly ohrozit spolehlivost a bezpečnost provozu těchto zařízení nebo ohrozit život, zdraví či majetek osob,
- d) provádět činnosti, které by znemožňovaly nebo podstatně znesnadňovaly přístup k těmto zařízením,
- e) vysazovat trvalé porosty a přejíždět vedení mechanismy o celkové hmotnosti nad 6 tun.

Pokud stavba nebo stavební činnost zasahuje do ochranného pásma podzemního vedení, je třeba požádat o písemný souhlas vlastníka nebo provozovatele tohoto zařízení na základě § 46 odst. 8 a 11 energetického zákona.

V ochranných pásmech podzemních energetických vedení a sítí pro elektronickou komunikaci je třeba dále dodržovat následující podmínky:

1. Dodavatel prací musí před zahájením prací zajistit vytýčení podzemního zařízení a prokazatelně seznámit pracovníky, jichž se to týká, s jejich polohou a upozornit na odchylky od výkresové dokumentace.
2. Výkopové práce do vzdálenosti 1 metr od osy (krajního) kabelu musí být prováděny ručně.
3. Zemní práce musí být prováděny v souladu s ČSN 73 6133 Návrh a provádění zemního tělesa pozemních komunikací a při zemních pracích musí být dodrženo Nařízení vlády č. 591/2006 Sb., bližších minimálních požadavcích na bezpečnost a ochranu zdraví při práci na staveništích.
4. Místa křížení a souběhy ostatních zařízení a staveb se zařízeními energetickými, komunikačními sítěmi pro elektronickou komunikaci nebo zařízeními technické infrastruktury musí být vyprojektovány a provedeny v souladu s platnými normami a předpisy, zejména s ČSN 33 2000-5-52, ČSN EN 50110-1, ČSN EN 50341-1, ČSN 73 6005 a PNE 33 0000-6, PNE 33 3301, PNE 34 1050.
5. Dodavatel prací musí oznámit příslušnému provozovateli distribuční soustavy zahájení prací minimálně 3 pracovní dny předem.
6. Při potřebě přejezdění trasy podzemních vedení nebo podzemních zařízení vozidly nebo mechanismy je třeba po dohodě s vlastníkem provést dodatečnou ochranu proti mechanickému poškození.
7. Manipulovat s obnaženými kabely pod napětím je možné pouze se souhlasem vlastníka. Odkryté zařízení sítě pro elektronickou komunikaci včetně ochranné trubky (HDPE apod.) musí být řádně zabezpečeno při práci i proti poškození nepovolanou osobou.
8. Před záhozem kabelové trasy musí být zástupce vlastníka kabelu / ochranné trubky vyzván ke kontrole uložení. Pokud toto organizace provádějící zemní práce neprovede, vyhrazuje si provozovatel distribuční soustavy právo nechat inkriminované místo znovu odkryt.
9. Při záhozu musí být zemina pod kabely řádně udusána, kabely zapískovány a provedeno krytí proti mechanickému poškození. Podkopané kabely sítě elektronické komunikace budou podloženy ve vzdálenosti 1,5 m a zemina pod podložním musí být řádně upěchována. Pro zavěšení kabelu nebude použito sousedních kabelů nebo potrubí. Kabelové spojky budou uloženy vodorovně na můstku. Při práci s vysazováním a podkládáním kabelů stavebník včas vyzve k přítomnosti pracovníka pověřeného společností ČEZ Distribuce, a. s.
10. Bez předchozího souhlasu je zakázáno snižovat nebo zvyšovat vrstvu zeminy nad kabelem.
11. Každé poškození zařízení provozovatele distribuční soustavy musí být okamžitě nahlášeno na bezplatnou linku ČEZ Distribuce 800 850 860, která je Vám k dispozici 24 hodin denně, 7 dní v týdnu.
12. Ukončení stavby musí být neprodleně ohlášeno příslušnému provoznímu útvaru.
13. **Po dokončení stavby provozovatel distribuční soustavy nesouhlasí s vyhlášením ochranného pásma nových rozvodů, které jsou budovány, protože se již jedná o práce v ochranném pásmu zařízení provozovatele distribuční soustavy. Případné opravy nebo rekonstrukce na svém zařízení nebude provozovatel distribuční soustavy provádět na výjimku z ochranného pásma nebo na základě souhlasu s činností v tomto pásmu.**

Případné nedodržení uvedených podmínek bude řešeno příslušným stavebním úřadem nebo nahlášeno Energetickému regulačnímu úřadu jako správní delikt ve smyslu příslušného ustanovení energetického zákona spočívající v porušení zákazu provádět činnosti v ochranných pásmech dle § 46 uvedeného zákona.



PODMÍNKY PRO PROVÁDĚNÍ ČINNOSTÍ V OCHRANNÝCH PÁSMECH NADZEMNÍCH VEDENÍ

Ochranné pásmo nadzemního vedení distribuční soustavy podle § 46 odst. 3 zákona č. 458/2000 Sb., o podmínkách podnikání a o výkonu státní správy v energetických odvětvích a o změně některých zákonů (energetický zákon), je souvislý prostor vymezený svislými rovinami vedenými po obou stranách vedení ve vodorovné vzdálenosti měřené kolmo na vedení, které činí od krajního vodiče vedení na obě jeho strany:

- a) u napětí nad 1 kV a do 35 kV včetně
 - pro vodiče bez izolace 7 metrů (resp. 10 metrů u zařízení postaveného do 31. 12. 1994, vyjma lesních průseků, kde rozsah ochranného pásma i do uvedeného data činí 7 metrů),
 - pro vodiče s izolací základní 2 metry,
 - pro závěsná kabelová vedení 1 metr;
- b) u napětí nad 35 kV do 110 kV včetně
 - pro vodiče bez izolace 12 metrů (resp. 15 metrů u zařízení postaveného do 31. 12. 1994),
 - pro vodiče s izolací základní 5 metrů;
- c) u zařízení sítě pro elektronickou komunikaci 1 metr od krajního vedení.

Poznámka: Nadzemní vedení nízkého napětí (do 1 kV) není chráněno ochranným pásmem. Při činnostech prováděných v jeho blízkosti (práce v blízkosti) je nutné dodržet vzdálenosti dané ČSN EN 50110-1.

V ochranném pásmu nadzemního vedení je podle § 46 odst. 8 a 9 energetického zákona zakázáno:

1. zřizovat bez souhlasu vlastníka těchto zařízení stavby či umisťovat konstrukce a jiná podobná zařízení, jakož i uskladňovat hořlavé a výbušné látky,
2. provádět bez souhlasu vlastníka zemní práce,
3. provádět činnosti, které by mohly ohrozit spolehlivost a bezpečnost provozu těchto zařízení nebo ohrozit život, zdraví či majetek osob,
4. provádět činnosti, které by znemožňovaly nebo podstatně znesnadňovaly přístup k těmto zařízením,
5. vysazovat chmelnice a nechávat růst porosty nad výškou 3 metry.

Pokud stavba nebo stavební činnost zasahuje do ochranného pásma nadzemního vedení, je třeba požádat o písemný souhlas vlastníka nebo provozovatele tohoto zařízení na základě § 46 odst. 8 a 11 energetického zákona.

V ochranných pásmech nadzemních energetických vedení a sítí pro elektronickou komunikaci je třeba dále dodržovat následující podmínky:

1. Při pohybu nebo pracích v blízkosti elektrického vedení se nesmí osoby, předměty, prostředky nemající povahu jeřábu přiblížit k živým částem vodičů vysokého napětí blíže než 2 metry a u vodičů velmi vysokého napětí blíže než 3 metry (dle PNE 330000-6), pokud není větší vzdálenost stanovena v jiném předpisu (např. ČSN ISO 12480-1).
2. Jeřáby a jim podobná zařízení musí být umístěny tak, aby v kterékoli poloze byly všechny jejich části mimo ochranné pásmo vedení, a musí být zamezeno vyvrstvení lana.
3. Je zakázáno stavět budovy nebo jiné objekty v ochranných pásmech nadzemních vedení vysokého napětí.
4. Je zakázáno, provádět veškeré pozemní práce, při kterých by byla narušena stabilita podpěrných bodů (sloupů nebo stožárů).
5. Je zakázáno upevňovat antény, reklamy, ukazatele apod. pod, přes nebo přímo na stožáry elektrického vedení.
6. Dodavatel prací musí prokazatelně seznámit své pracovníky, jichž se to týká s ČSN EN 50110-1.
7. Pokud není možné dodržet body č. 1 až 4, je možné požádat příslušný provozní útvar provozovatele distribuční soustavy o další řešení (zajištění odborného dohledu pracovníka s elektrotechnickou kvalifikací dle Vyhlášky č. 50/1978 Sb., vypnutí a zajištění zařízení, zaizolování živých částí apod.), pokud nejsou tyto podmínky již součástí jiného vyjádření ke konkrétní stavbě.
8. V případě požadavku na vypnutí zařízení po nezbytnou dobu provádění prací je nutné požádat minimálně 2 měsíce před požadovaným termínem. V případě vedení nízkého napětí je možné též požádat o zaizolování části vedení.
9. Stavba bude situována tak, aby každá její část včetně dočasných zařízení byla vzdálena nejméně 1,5 m od osy nadzemního zařízení pro elektronickou komunikaci.
10. Do vzdálenosti 1,5 metru od osy nadzemního zařízení pro elektronickou komunikaci nebudou používány mechanismy ohrožující provoz zařízení, skladování materiál, zemina, prováděny postřiky nebo jiná činnost, která by mohla ohrozit provoz zařízení nebo jiného zařízení souvisejícího s nadzemní sítí pro elektronickou komunikaci.

Případné nedodržení uvedených podmínek bude řešeno příslušným stavebním úřadem nebo nahlášeno Energetickému regulačnímu úřadu jako správní delikt ve smyslu příslušného ustanovení energetického zákona, spočívající v porušení zákazu provádět činnosti v ochranných pásmech dle § 46 uvedeného zákona.



PODMÍNKY PRO PROVÁDĚNÍ ČINNOSTÍ V OCHRANNÝCH PÁSMECH ELEKTRICKÝCH STANIC

Ochranné pásmo elektrické stanice je stanoveno v § 46 odst. 6 zákona č. 458/2000 Sb., o podmínkách podnikání a o výkonu státní správy v energetických odvětvích a o změně některých zákonů (energetický zákon), a je vymezeno svislými rovinami vedenými ve vodorovné vzdálenosti:

- a) u venkovních elektrických stanic a dále stanic s napětím větším než 52 kV v budovách 20 metrů vně od oplocení nebo v případě, že stanice není oplocena, 20 metrů od vnějšího líce obvodového zdiva,
- b) u stožárových elektrických stanic a věžových stanic s venkovním přívodem s převodem napětí z úrovně nad 1 kV a menší než 52 kV na úroveň nízkého napětí 7 m od vnější hrany půdorysu stanice ve všech směrech,
- c) u kompaktních a zděných el. stanic s převodem napětí z úrovně nad 1 kV a menší než 52 kV na úroveň nízkého napětí 2 metry od vnějšího pláště stanice ve všech směrech,
- d) u vestavěných el. stanic 1 metr vně od obestavění.

V ochranném pásmu elektrické stanice je podle § 46 odst. 8 a 10 energetického zákona zakázáno:

1. zřizovat bez souhlasu vlastníka těchto zařízení stavby či umisťovat konstrukce a jiná podobná zařízení, jakož i uskladňovat hořlavé a výbušné látky,
2. provádět bez souhlasu vlastníka zemní práce,
3. provádět činnosti, které by mohly ohrozit spolehlivost a bezpečnost provozu těchto zařízení nebo ohrozit život, zdraví či majetek osob,
4. provádět činnosti, které by znemožňovaly nebo podstatně znesnadňovaly přístup k těmto zařízením.

Pokud stavba nebo stavební činnost zasahuje do ochranného pásma elektrické stanice, je třeba požádat o písemný souhlas vlastníka nebo provozovatele tohoto zařízení na základě § 46 odst. 8 a 11 energetického zákona.

V ochranném pásmu elektrické stanice je dále zakázáno provádět činnosti, které by mohly mít za následek ohrožení bezpečnosti a spolehlivosti provozu stanice nebo zmenšující či podstatně znesnadňující její obsluhu a údržbu a to zejména:

5. provádět výkopové práce ohrožující zaústění podzemních vedení vysokého a nízkého napětí nebo stabilitu stavební části el. stanice (viz podmínky pro činnosti v ochranných pásmech podzemního vedení),
6. skladovat či umisťovat předměty bránící přístupu do elektrické stanice nebo k rozvaděčům vysokého nebo nízkého napětí,
7. umisťovat antény, reklamy, ukazatele apod.,
8. zřizovat oplocení, které by znemožnilo obsluhu el. stanice.

Případné nedodržení uvedených podmínek bude řešeno příslušným stavebním úřadem nebo nahlášeno Energetickému regulačnímu úřadu jako správní delikt ve smyslu příslušného ustanovení energetického zákona spočívající v porušení zákazu provádět činnosti v ochranných pásmech dle § 46 uvedeného zákona.



PODMÍNKY PRO PROVÁDĚNÍ ČINNOSTÍ V OCHRANNÝCH PÁSMECH NEBO BEZPROSTŘEDNÍ BLÍZKOSTI ZAŘÍZENÍ TECHNICKÉ INFRASTRUKTURY

Ochranné pásmo zařízení technické infrastruktury činí 1 metr po obou stranách od potrubí nebo kabelu.

V ochranném pásmu zařízení technické infrastruktury je zakázáno bez souhlasu společnosti ČEZ Distribuce, a. s., provádět činnosti, které by mohly ohrozit vodárenské, plynárenské, kanalizační nebo jiné zařízení technické infrastruktury, jejich spolehlivost a bezpečnost provozu. Při provádění veškerých činností v ochranném pásmu i mimo ně nesmí dojít k poškození těchto zařízení.

V projektech v bezprostřední blízkosti zařízení technické infrastruktury je nutno dodržet vzájemné vzdálenosti inženýrských sítí dle ČSN 73 6005.

PILLAR FVE spol.s r.o.
Chlístov 40
Hoříčky
552 05 CHLÍSTOV



D000000102173184404

NAŠE ZNAČKA
001149643137

MÍSTO ODESLÁNÍ / DNE
Plzeň / 11. 7. 2024

Vyjádření k žádosti o souhlas s činností a/nebo s umístěním stavby v ochranném pásmu zařízení distribuční soustavy

Dobrý den,

reagujeme na váš požadavek ze dne 28. 6. 2024 týkající se vydání souhlasu s činností a/nebo umístěním stavby v blízkosti zařízení distribuční soustavy, resp. v ochranném pásmu zařízení distribuční soustavy (dále jen „zařízení“) v našem majetku.

Stavba a/nebo s ní související činnost na pozemku parcelní číslo 1399/7 v katastrálním území Šumperk vedená pod názvem “REKONSTRUKCE STÁVAJÍCÍCH, TECHNICKY NEVYHOVUJÍCÍCH ROZVODŮ TUV ČÁST-K11 VRCHLICKÉHO (U Č.P. 1721/12)” se nachází v blízkosti zařízení distribuční soustavy, resp. zasahuje do ochranného pásma zařízení **podzemního vedení NN a VN** v našem majetku.

S činností a/nebo umístěním stavby v blízkosti zařízení distribuční soustavy, resp. v ochranném pásmu předmětného zařízení souhlasíme za těchto podmínek:

- 1) V průběhu stavby a po jejím zakončení nesmí být ohrožen provoz vedení, uzemňovací soustavy ani provoz jiného zařízení v majetku ČEZ Distribuce a.s.
2. Podmínkou pro zahájení činnosti v blízkosti zařízení distribuční soustavy, resp. v ochranném pásmu je platné sdělení o existenci zařízení v majetku společnosti ČEZ Distribuce, a. s., pro výše uvedené zájmové území, které získáte prostřednictvím Geoportálu (geoportal.cezdistribuce.cz), při dodržení podmínek uvedených ve sdělení a v tomto vyjádření.
3. Místa křížení a souběhy ostatních zařízení a staveb se zařízeními energetickými, komunikačními sítěmi pro elektronickou komunikaci nebo zařízeními technické infrastruktury musí být vyprojektovány a provedeny v souladu s platnými normami a předpisy, zejména s ČSN 33 2000-5-52, ČSN EN 50110-1, ČSN EN 50341-1, ČSN 73 6005, ČSN 33 3320 a PNE 33 0000-6, PNE 33 3301, PNE 34 1050.
4. V případě nadzemního vedení NN (nízké napětí) budou pro stavby a konstrukce dodrženy odstupové vzdálenosti uvedené v PNE 33 3302 a hranu výkopu doporučujeme při realizaci stavby umístit min. 1 m od základové části podpěrného bodu.
5. Při realizaci stavby a/nebo provádění související činnosti nesmí dojít v žádném případě k nebezpečnému přiblížení osob, věcí, zařízení nebo mechanismů a strojů k živým částem pod napětím, tj. musí být dodržena minimální vzdálenost 1 m od živých částí zařízení nn, 2 m od vedení VN (vysoké napětí) a 3 m od vedení VVN (velmi vysoké napětí) dle PNE 33 0000-6 s vazbou na ČSN EN 50110-1, pokud není větší vzdálenost stanovena v jiném předpisu (např. ČSN ISO 12480-1). V případě, že nebude možné tuto vzdálenost dodržet, je žadatel povinen požádat o vypnutí předmětného elektrického zařízení, případně

o dočasné zaizolování vodičů nn.

6. Pracovníci provádějící práce budou prokazatelně poučeni o nebezpečí, které hrozí při nedodržení bezpečnostních předpisů. S ohledem na provádění prací v blízkosti zařízení distribuční soustavy, resp. v ochranném pásmu upozorníme na možnost nebezpečných vlivů od elektrického zařízení. Opatření proti těmto vlivům je na straně žadatele, dodavatele prací nebo jimi pověřených osobách. ČEZ Distribuce, a. s., nepřevzme žádnou zodpovědnost za případné škody, které vzniknou následkem poruchy nebo havárie elektrického zařízení za nepředvídaných okolností nebo nedodržením výše uvedených podmínek.
7. Stavbou nebude narušeno stávající uzemnění nadzemního vedení ani statika podpěrných bodů. Nebude-li možné toto dodržet je nutné situaci řešit formou přeložky zařízení distribuční soustavy ve smyslu § 47 zákona č. 458/2000 Sb., v platném znění.
8. V případě činnosti a/nebo stavby v blízkosti elektrického vedení, resp. v ochranném pásmu bude dotčený prostor ze všech stran možného přístupu/vjezdu po celou dobu realizace viditelně označen výstražnou cedulí.
9. Umístěním stavby nesmí dojít ke ztížení přístupu našich pracovníků a pracovníků námi pověřených firem k zařízení v majetku společnosti ČEZ Distribuce, a. s. Při případné úpravě povrchu nesmí dojít ke změně výškové nivelity země oproti současnému stavu.
10. Musí být dodrženy Podmínky pro práce v ochranných pásmech zařízení, které jsou v platném znění k dispozici na www.cezdistribuce.cz, popř. jsou součástí vydaného sdělení o existenci zařízení v majetku společnosti ČEZ Distribuce, a. s.
11. Dojde-li k obnažení podzemního vedení nebo k poškození energetického zařízení, sítě pro elektronickou komunikaci nebo zařízení se sítí pro elektronickou komunikaci související nebo zařízení technické infrastruktury ve vlastnictví ČEZ Distribuce, a. s., nahláste nám prosím tuto skutečnost bezodkladně jako poruchu na bezplatnou linku 800 850 860. Poškození nebo mimořádné události způsobené na zařízení žadatelem, dodavatelem prací nebo jimi pověřenými osobami budou opraveny na náklady viníka. Zahrnuté obnažených, případně poškozených částí podzemního vedení může být provedeno pouze po souhlasu vydaném společností ČEZ Distribuce, a. s.
12. Toto vyjádření se nevztahuje na zařízení v majetku společností ČEZ ICT Services, a. s., a Telco Pro Services, a. s.

Toto vyjádření pozbývá platnosti, nebude-li činnost a/nebo stavba zahájena do 1 roku od udělení souhlasu.

Vyhrazujeme si právo kdykoli souhlas odvolat, zjistíme-li, že podmínky stanovené v tomto vyjádření nejsou dodrženy. Pokud zjištěné nedostatky nebyly odstraněny ani na základě písemné výzvy ve stanoveném termínu, je žadatel povinen uvést ochranné pásmo do původního stavu a zdržet se provozování jakékoli činnosti, kterou zákon výslovně zakazuje.

S pozdravem



Ing. Vít Grabec
Vedoucí oddělení Regionální péče
ČEZ Distribuce, a. s.

Váš požadavek související s distribucí elektrické energie můžete vyřídit přes Distribuční portál (www.cezdistribuce.cz/dip) nebo mobilní aplikaci PROUD (ke stažení na www.cezdistribuce.cz/proud).



NAŠE ZNAČKA
0102173062VYŘÍZENO DNE
27.06.2024

Sdělení o existenci energetického zařízení, sítě pro elektronickou komunikaci nebo zařízení technické infrastruktury v majetku společnosti ČEZ Distribuce, a. s., pro akci:

Rekonstrukce rozvodů CZT Šumperk ČÁST K11 VRCHLICKÉHO

Vážený zákazníku,

Na základě Vaší žádosti 0102173062 ze dne 27.06.2024 Vám zasíláme sdělení o existenci energetického zařízení, sítě pro elektronickou komunikaci nebo zařízení technické infrastruktury v majetku společnosti ČEZ Distribuce, a. s., ve Vámi vymezeném zájmovém území.

Dovolujeme si Vás upozornit, že **sdělení nenahrazuje** vyjádření provozovatele distribuční soustavy k projektové dokumentaci pro územní nebo stavební řízení, k připojení nového odběru, zdroje elektrické energie nebo k navýšení rezervovaného příkonu a výkonu a s výjimkou havárií ani souhlas s činností v ochranném pásmu.

Toto sdělení je platné do 27.12.2024 a je jedním z podkladů pro zpracování projektové dokumentace, pokud je taková dokumentace zpracovávána.

V majetku ČEZ Distribuce, a. s., se na Vámi uvedeném zájmovém území nachází nebo ochranným pásmem zasahuje energetické zařízení typu:

	síť NN	síť VN	síť VVN
Podzemní síť	střet	střet	
Nadzemní síť			

Stanice	střet
---------	-------

V majetku ČEZ Distribuce, a. s., se na Vámi uvedeném zájmovém území nachází nebo ochranným pásmem zasahuje síť pro elektronickou komunikaci typu:

	síť pro elektronickou komunikaci
Podzemní síť	
Nadzemní síť	

Zařízení technické infrastruktury zahrnuje zejména vodovodní, kanalizační a plynové přípojky pro objekty ČEZ Distribuce a. s., a dále pak další podzemní a nadzemní zařízení sloužící pro provoz distribuční sítě. V majetku ČEZ Distribuce, a. s., se na Vámi uvedeném zájmovém území nachází nebo ochranným pásmem zasahuje zařízení technické infrastruktury:

	zařízení technické infrastruktury
Nadzemní nebo podzemní	

Energetické zařízení (mimo nadzemních sítí NN), zařízení sítě pro elektronickou komunikaci a zařízení technické infrastruktury je chráněno ochranným pásmem podle § 46 zákona č. 458/2000 Sb., o podmínkách podnikání a o výkonu státní správy v energetických odvětvích a o změně některých zákonů (energetický zákon), ve znění pozdějších předpisů. Přibližný průběh tras energetických zařízení, sítě pro elektronickou komunikaci (v trase kabelového vedení může být uloženo několik kabelů energetických i komunikačních) a tras zařízení technické infrastruktury zasíláme v příloze tohoto dopisu.

V případě existence **podzemních** energetických zařízení, sítě pro elektronickou komunikaci nebo zařízení technické infrastruktury je povinností stavebníka alespoň 14 dní před započatím zemních prací požádat přes Distribuční portál na www.cezdistribuce.cz/dip nebo online formulář www.cezdistribuce.cz/vytyceni-zarizeni o tzv. **vytyčení trasy podzemního zařízení**, sítě pro elektronickou komunikaci nebo zařízení technické infrastruktury. O vytyčení lze požádat pouze na základě vydaného sdělení o existenci energetického zařízení, sítě pro elektronickou komunikaci nebo zařízení technické infrastruktury, a to (mimo havárií) nejpozději 30 dní

Dojde-li k obnažení podzemního vedení nebo k poškození energetického zařízení, sítě pro elektronickou komunikaci nebo zařízení se sítí pro elektronickou komunikaci související nebo zařízení technické infrastruktury ve vlastnictví ČEZ Distribuce, a. s., nahláste nám prosím tuto skutečnost bezodkladně jako poruchu na bezplatnou linku 800 850 860.

Pokud uvažovaná **akce nebo činnost zasáhne do ochranného pásma** nadzemních vedení, trafostanic nebo sítě pro elektronickou komunikaci, popř. bude po vytyčení zjištěno, že zasahuje do ochranného pásma podzemních energetických zařízení nebo zařízení pro elektronickou komunikaci, je nutné písemně požádat společnost ČEZ Distribuce, a. s., o souhlas s činností v ochranném pásmu (formulář je k dispozici na www.cezdistribuce.cz v části Formuláře / Činnosti v ochranných pásmech, kontaktní údaje pro podání Vaší žádosti naleznete v zápatí). Jestliže uvažovaná akce vyvolá potřebu dílčí změny trasy vedení nebo přemístění některých prvků energetického zařízení nebo sítě pro elektronickou komunikaci včetně souvisejícího zařízení, je nutné včas společnost ČEZ Distribuce, a. s., požádat o přeložku zařízení podle § 47 energetického zákona.

Zároveň Vás upozorňujeme, že v zájmovém území se může nacházet taktéž energetické zařízení, sít' pro elektronickou komunikaci nebo zařízení technické infrastruktury, které není v majetku společnosti ČEZ Distribuce, a. s.

V souvislosti s výše uvedeným si Vás dovoluujeme upozornit, že uvedené sdělení včetně jeho příloh obsahuje skutečnosti tvořící obchodní tajemství společnosti ČEZ Distribuce, a. s. Poskytnuté informace jsou dále také důvěrnými informacemi a obchodně citlivými informacemi společnosti ČEZ Distribuce, a. s. Z výše uvedených důvodů si Vás proto společnost ČEZ Distribuce, a. s., dovoluje upozornit, že s poskytnutými informacemi je potřeba nakládat dle platných právních předpisů, v opačném případě se vystavujete postihu ve smyslu platné právní úpravy. V této souvislosti si Vás dále dovoluujeme upozornit, že požadované informace nesmí být předány, sděleny, využity, zpřístupněny, či jiným způsobem postoupeny na jakoukoli třetí osobu bez předchozího prokazatelného souhlasu společnosti ČEZ Distribuce, a. s. Informace o existenci energetického zařízení, sítě pro elektronickou komunikaci a zařízení technické infrastruktury mohou být využity pouze pro účel, pro který byly vyžádány.

S pozdravem

ČEZ Distribuce, a. s.

Děčín, Děčín IV-Podmokly
Teplická 874/8
PSČ 405 02
IČ: 24729035

Přílohy

1. Situační výkres zájmového území
2. Podmínky pro provádění činností v ochranných pásmech energetických zařízení, sítě pro elektronickou komunikaci a zařízení technické infrastruktury



ŽADATEL
LORENC TZB spol. s r.o.

NAŠE ZNAČKA
0700866299

VYŘIZUJE / LINKA

VYŘÍZENO DNE
27.06.2024

Sdělení o existenci komunikačního vedení společnosti ČEZ ICT Services, a. s.

Název akce: **Rekonstrukce rozvodů CZT Šumperk ČÁST K11 VRCHLICKÉHO**

Účel: **Sloučené územní a stavební řízení**

Vážený zákazníku,

dovolujeme si reagovat na Vaši žádost číslo 0700866299 ze dne 27.06.2024, která se týkala sdělení o existenci komunikačního zařízení na Vámi určeném zájmovém území.

Dle vědomí společnosti ČEZ ICT Services, a. s., se na Vámi vymezeném zájmovém území:
nenachází komunikační zařízení v majetku společnosti ČEZ ICT Services, a. s.

Rovněž upozorňujeme, že není vyloučeno, že se ve Vámi vymezeném zájmovém území nachází jiné zařízení, které není v majetku společnosti ČEZ ICT Services, a. s.

Toto sdělení je platné do 27.06.2025.

Sdělení o existenci či neexistenci sítí představuje skutečnosti tvořící obchodní tajemství společnosti ČEZ ICT Services, a. s. Poskytnuté informace jsou dále také důvěrnými informacemi společnosti ČEZ ICT Services, a. s. S poskytnutými informacemi je potřeba nakládat dle platných právních předpisů, v opačném případě se vystavujete postihu ve smyslu platné právní úpravy. Požadované informace nesmí být předány, sděleny, využity, zpřístupněny, či jiným způsobem postoupeny na jakoukoli třetí osobu bez předchozího prokazatelného souhlasu společnosti ČEZ ICT Services, a. s. Informace o existenci sítí mohou být využity pouze pro účel, pro který byly vyžádány.

ČEZ ICT Services, a. s.

Praha, Praha 4
Duhová 1531/3
PSČ 140 53
IČ: 26470411

Přílohy

Situační výkres zájmového území



ŽADATEL

LORENC TZB spol. s r.o.

NAŠE ZNAČKA
1100137039

VYŘIZUJE / LINKA

VYŘÍZENO DNE
27.06.2024

Sdělení o existenci komunikačního vedení společnosti Telco Infrastructure, s.r.o.

Název akce: **Rekonstrukce rozvodů CZT Šumperk ČÁST K11 VRCHLICKÉHO**

Účel: **Sloučené územní a stavební řízení**

Vážený zákazníku,

dovolujeme si reagovat na Vaši žádost číslo 1100137039 ze dne 27.06.2024, která se týkala sdělení o existenci komunikačního zařízení na Vámi určeném zájmovém území.

Dle vědomí společnosti Telco Infrastructure, s.r.o. se na Vámi vymezeném zájmovém území:
nenachází komunikační zařízení v majetku společnosti Telco Infrastructure, s.r.o.

Rovněž upozorňujeme, že není vyloučeno, že se ve Vámi vymezeném zájmovém území nachází jiné zařízení, které není v majetku společnosti Telco Infrastructure, s.r.o.

Toto sdělení je platné do 27.06.2025.

Sdělení o existenci či neexistenci sítí představuje skutečnosti tvořící obchodní tajemství společnosti Telco Infrastructure, s.r.o. Poskytnuté informace jsou dále také důvěrnými informacemi společnosti Telco Infrastructure, s.r.o. S poskytnutými informacemi je potřeba nakládat dle platných právních předpisů, v opačném případě se vystavujete postihu ve smyslu platné právní úpravy. Požadované informace nesmí být předány, sděleny, využity, zpřístupněny, či jiným způsobem postoupeny na jakoukoli třetí osobu bez předchozího prokazatelného souhlasu společnosti Telco Infrastructure, s.r.o. Informace o existenci sítí mohou být využity pouze pro účel, pro který byly vyžádány.

S pozdravem

Telco Infrastructure, s.r.o.

Praha, Praha 4
Duhová 1531/3
PSČ 140 00
IČ: 08425817

Přílohy

Situační výkres zájmového území



ŽADATEL
LORENC TZB spol. s r.o.

NAŠE ZNAČKA
0201750887

VYŘIZUJE / LINKA

VYŘÍZENO DNE
27.06.2024

Sdělení o existenci komunikačního vedení společnosti Telco Pro Services, a. s.

Název akce: **Rekonstrukce rozvodů CZT Šumperk ČÁST K11 VRCHLICKÉHO**

Účel: **Sloučené územní a stavební řízení**

Vážený zákazníku,

dovolujeme si reagovat na Vaši žádost číslo 0201750887 ze dne 27.06.2024, která se týkala sdělení o existenci komunikačního zařízení na Vámi určeném zájmovém území.

Dle vědomí společnosti Telco Pro Services, a. s. se na Vámi vymezeném zájmovém území:
nenachází komunikační zařízení v majetku společnosti Telco Pro Services, a. s.

Rovněž upozorňujeme, že není vyloučeno, že se ve Vámi vymezeném zájmovém území nachází jiné zařízení, které není v majetku společnosti Telco Pro Services, a. s.

Toto sdělení je platné do 27.06.2025.

Sdělení o existenci či neexistenci sítí představuje skutečnosti tvořící obchodní tajemství společnosti Telco Pro Services, a. s. Poskytnuté informace jsou dále také důvěrnými informacemi společnosti Telco Pro Services, a. s. S poskytnutými informacemi je potřeba nakládat dle platných právních předpisů, v opačném případě se vystavujete postihu ve smyslu platné právní úpravy. Požadované informace nesmí být předány, sděleny, využity, zpřístupněny, či jiným způsobem postoupeny na jakoukoli třetí osobu bez předchozího prokazatelného souhlasu společnosti Telco Pro Services, a. s. Informace o existenci sítí mohou být využity pouze pro účel, pro který byly vyžádány.

S pozdravem

Telco Pro Services, a. s.

Praha, Praha 4

Duhová 1531/3

Přílohy

Situační výkres zájmového území



























Platí pouze se sdělením číslo 0102173062.

Zakreslené polohy zařízení v příloze jsou pouze informativní.

Situační výkres zájmového území (klad mapových listů)



Není-li zobrazena katastrální mapa, zadejte žádost znovu. Katastrální mapa je generována prostřednictvím externí WMS služby, jejíž provoz nezajišťuje společnost ČEZ Distribuce, a. s.

LEGENDA		
	Podzemní vedení NN do 1 kV	 Stanice do 52 kV - stožárová
	Nadzemní vedení NN do 1 kV	 Stanice do 52 kV - zděná
	Podzemní vedení VN do 35 kV	 Transformovna (nad 52 kV)
	Nadzemní vedení VN do 35 kV	 Probíhající investice ČEZ Distribuce
	Podzemní vedení VVN 110 kV	 Stanice ČEZ Distribuce ve výstavbě
	Nadzemní vedení VVN 110 kV	 Zařízení ČEZ Distribuce ve výstavbě
	NN přívod odběratele	 Hranice katastrálního území
	Zařízení technické infrastruktury	 Nadzemní síť pro elektronickou komunikaci
	Cizí energetické vedení	 Podzemní síť pro elektronickou komunikaci
	Zájmové území	 HDPE trubka
		<i>Souběhy sítí pro elektronickou komunikaci s energetickými sítěmi:</i>
		 Souběh s podzemním vedením NN do 1 kV
		 Souběh s nadzemním vedením NN do 1 kV
		 Souběh s podzemním vedením VN do 35 kV
		 Souběh s nadzemním vedením VN do 35 kV
		 Souběh s podzemním vedením VVN 110 kV
		 Souběh s nadzemním vedením VVN 110 kV









Platí pouze se sdělením číslo 0700866299.

Zakreslené polohy zařízení v příloze jsou pouze informativní.

Situační výkres zájmového území



LEGENDA

- | | |
|---|---|
|  Nadzemní optické vedení |  Radioreléový spoj vzduch |
|  Podzemní optické vedení |  Zájmové území |
|  Nadzemní metalické vedení |  Hranice katastrálního území |
|  Podzemní metalické vedení | |







Platí pouze se sdělením číslo 1100137039.

Zakreslené polohy zařízení v příloze jsou pouze informativní.

Situační výkres zájmového území



LEGENDA

- | | |
|---|---|
|  Nadzemní optické vedení |  Radioreléový spoj vzduch |
|  Podzemní optické vedení |  Zájmové území |
|  Nadzemní metalické vedení |  Hranice katastrálního území |
|  Podzemní metalické vedení | |





Platí pouze se sdělením číslo 0201750887.

Zakreslené polohy zařízení v příloze jsou pouze informativní.

Situační výkres zájmového území



LEGENDA

- | | |
|---|---|
|  Nadzemní optické vedení |  Radioreléový spoj vzduch |
|  Podzemní optické vedení |  Zájmové území |
|  Nadzemní metalické vedení |  Hranice katastrálního území |
|  Podzemní metalické vedení | |



naše značka
5003123004
vyřizuje
Jaroslav Kápička
e-mail
technici@gasnet.cz
datum
16.07.2024

LORENC TZB spol. s r.o.
Hoříčky č.p. 151
55205 Hoříčky

Věc:

Rekonstrukce rozvodů CZT Šumperk ČÁST K11 VRCHLICKÉHO

K.ú. - p.č.: Šumperk

Stavebník: LORENC TZB spol. s r.o., Hoříčky č.p. 151, 55205 Hoříčky

Účel stanoviska: Havárie (voda, plyn, elektřina atp.)

GasNet, s.r.o., jako provozovatel distribuční soustavy (PDS) a technické infrastruktury, zastoupený GasNet Služby, s.r.o., vydává toto stanovisko:

V zájmovém území vyznačeném v příloze tohoto stanoviska, nebo jeho blízkosti se NACHÁZÍ provozovaná plynárenská zařízení a plynovodní přípojky (dále jen PZ) ve vlastnictví nebo správě GasNet, s.r.o. - viz příloha s informativní polohou tohoto PZ a informací v legendě.

Upozorňujeme, že se v zájmovém území vyznačeném v příloze tohoto stanoviska mohou nacházet PZ, která jsou ve fázi výstavby a doposud nebyla předána GasNet, s.r.o. k provozování.

Taktéž se v zájmovém území mohou nacházet PZ jiných vlastníků či správců, případně i dlouhodobě nefunkční/neprovozovaná PZ bez dostupných informací o jejich poloze a vlastnictví.

Tato PZ NEJSOU v příloze vyznačena a NEJSOU předmětem tohoto stanoviska.

Stanovisko LZE POUŽÍT:

- pouze pro účely nezbytného odstranění havárie v zájmovém území vyznačeném v příloze tohoto stanoviska. Na toto stanovisko je možné provádět pouze práce v nezbytném rozsahu související s odstraněním havárie a za podmínek uvedených v tomto stanovisku.

Stanovisko NELZE POUŽÍT:

- pro realizaci nové stavby, rekonstrukci stavby nebo změnu polohy stávajícího zařízení.

- jako souhlas s projektovou dokumentací stavby.

- pro jednání s orgány státní správy ve věcech územního plánování a stavebního řádu dle zákona č. 183/2006 Sb. v platném znění

- pro projednání územního řízení, řízení o územním souhlasu, veřejnoprávní smlouvy pro umístění stavby, zjednodušeného územního řízení, ohlášení, stavební řízení, společné územního a stavební řízení, vodoprávního řízení, veřejnoprávní smlouvu o provedení stavby nebo oznámení stavebního záměru s certifikátem autorizovaného inspektora.

O vydání tohoto stanoviska byl informován dispečink GasNet s.r.o.

Plynárenská zařízení a plynovodní přípojky (dále jen PZ) jsou dle ust. § 2925 zákona č. 89/2012 Sb., občanského zákoníku, provozovány jako zařízení zvláště nebezpečná a z tohoto důvodu jsou chráněna ochranným pásmem dle zákona č.458/2000 Sb. ve znění pozdějších předpisů.

Rozsah ochranného pásma je stanoven v zákoně 458/2000 Sb. ve znění pozdějších předpisů.

Stavební činnosti je možné realizovat pouze při dodržení podmínek stanovených v tomto stanovisku. Nebudou-li tyto

GasNet Služby, s.r.o.

Plynárenská 499/1 · Zábřovice · 602 00 Brno · T 555 90 10 10 · www.gasnet.cz

IČ: 27935311 · DIČ: CZ27935311

Zápis do obchodního rejstříku: Krajský soud v Brně, sp. zn. C 57165, dne 26. 7. 2007

Certificate of incorporation: Regional Court in Brno, ref. number C 57165, on 26th July 2007

Zákaznická linka GasNet 555 90 10 10, info@gasnet.cz, www.gasnet.cz

podmínky dodrženy, budou stavební činnosti považovány dle § 68 zákona č.458/2000 Sb. ve znění pozdějších předpisů za činnost bez našeho předchozího souhlasu. Při každé změně projektu nebo stavby (zejména trasy navrhovaných inženýrských sítí) je nutné požádat o nové stanovisko k této změně.

Nedodržení podmínek uvedených v tomto stanovisku zakládá odpovědnost stavebníka za vzniklé škody. Za stavební činnosti se pro účely tohoto stanoviska považují všechny činnosti prováděné v ochranném pásmu PZ (tzn. bezvýkopové technologie a terénní úpravy) a činnosti mimo ochranné pásmo, pokud by takové činnosti mohly ohrozit bezpečnost a spolehlivost PZ (např. trhací práce, sesuvy půdy, vibrace, apod.).

Případné zřizování stavenišť, skladování materiálů, stavebních strojů apod. bude realizováno mimo ochranné pásmo PZ (není-li ve stanovisku uvedeno jinak).

Při použití nákladních vozidel, stavebních strojů a mechanismů zabezpečit případný přejezd přes PZ uložení betonových panelů v místě přejezdu PZ.

PŘI ODSTRANĚNÍ HAVÁRIE BUDOU DODRŽENY TYTO PODMÍNKY PRO PROVÁDĚNÍ STAVEBNÍ ČINNOSTI:

(1) Před zahájením stavební činnosti bude provedeno vytyčení trasy a přesné určení uložení PZ. Vytyčení trasy provede příslušná regionální oblast ZDARMA. Formulář a kontakt naleznete na <https://www.gasnet.cz/cs/ds-vytyceni-pz/>, lze využít QR kód, který je uveden v tomto stanovisku. Při podání žádosti uvede žadatel naši značku (číslo jednací) uvedenou v úvodu tohoto stanoviska a sdělí termín zahájení a ukončení stavby. O provedeném vytyčení trasy bude sepsán protokol. Přesné určení uložení PZ (sondou) je povinen provést stavebník na svůj náklad.

BEZ VYTYČENÍ TRASY A PŘESNÉHO URČENÍ ULOŽENÍ PZ STAVEBNÍKEM NESMÍ BÝT VLASTNÍ STAVEBNÍ ČINNOST ZAHÁJENA. VYTYČENÍ POVAŽUJEME ZA ZAHÁJENÍ STAVEBNÍ ČINNOSTI V OCHRANNÉM A BEZPEČNOSTNÍM PÁSMU PZ. PROTOKOL O VYTYČENÍ MÁ PLATNOST 2 MĚSÍCE.

(2) Stavebník je povinen stavebnímu podnikateli prokazatelně předat kopii tohoto stanoviska. Převzetí kopie stvrdí stavební podnikatel stavebníkoví svým podpisem a zápisem do stavebního deníku. Pracovníci provádějící stavební činnosti budou prokazatelně seznámeni s polohou PZ, rozsahem ochranného pásma a těmito podmínkami.

(3) Bude dodržena mj. ČSN 73 6005, TPG 702 01, TPG 702 04, TPG 700 03, zákon č.458/2000 Sb. ve znění pozdějších předpisů, případně další předpisy související s uvedenou stavbou.

(4) Při provádění stavební činnosti v ochranném pásmu PZ vč. přesného určení uložení PZ je stavebník povinen učinit taková opatření, aby nedošlo k poškození PZ nebo ovlivnění jejich bezpečnosti a spolehlivosti provozu. Nebude použito nevhodného nářadí, zemina bude těžena pouze ručně bez použití pneumatických, elektrických, bateriových a motorových nářadí.

(5) V případě použití bezvýkopových technologií (např. protlaku) bude před zahájením stavební činnosti provedeno úplné obnažení PZ v místě křížení na náklady stavebníka. Technologie musí být navržena tak, aby v místě křížení nebo souběhu s PZ byl dostatečný stranový nebo výškový odstup od PZ, který zajistí nepoškození PZ během prací a to s ohledem na použitou bezvýkopovou technologii a všechny její účinky na okolní terén. V případě, že nemůže být tato podmínka dodržena, nesmí být použita bezvýkopová technologie.

(6) Odkrytá PZ budou v průběhu nebo při přerušení stavební činnosti řádně zabezpečena proti jejich poškození.

(7) Poklapy uzávěrů a ostatních armatur na PZ, vč. hlavních uzávěrů plynu (HUP) na odběrném plynovém zařízení udržovat stále přístupné a funkční po celou dobu trvání stavební činnosti.

(8) Bude zachována hloubka uložení PZ (není-li ve stanovisku uvedeno jinak).

(9) Stavebník je povinen neprodleně oznámit každé i sebemenší poškození PZ (vč. drobných vrypů do PE potrubí, poškození izolace, signalizačního vodiče, výstražné fólie, markeru atd.) na telefon 1239.

(10) Před provedením zásypu výkopu a v průběhu stavby bude provedena kontrola dodržení podmínek stanovených pro stavební činnosti v ochranném pásmu PZ. Povinnost kontroly se vztahuje i na PZ, která nebyla odhalena. Kontrolu provede příslušná regionální oblast (formulář a kontakt naleznete na <https://www.gasnet.cz/cs/ds-vytyceni-pz/>, lze využít QR kód, který je uveden v tomto stanovisku). Při žádosti uvede žadatel naši značku (číslo jednací) uvedenou v úvodu tohoto stanoviska. Kontrolu je třeba objednat min. 5 dnů předem.

(11) O provedené kontrole bude sepsán protokol. Bez provedené kontroly nesmí být PZ zasypána. Stavebník je povinen na základě výzvy provozovatele PZ, nebo jeho zástupce doložit průkaznou dokumentaci o nepoškození PZ během výstavby nebo provést na své náklady kontrolní sondy v místě styku stavby s PZ.

(12) Plynárenské zařízení a plynovodní přípojky budou před zásypem výkopu řádně podsypány a obšypány, bude provedeno zhutnění a bude osazena výstražná fólie žluté barvy, to vše v souladu s předpisem provozovatele distribuční soustavy „Zásady pro projektování, výstavbu, rekonstrukce a opravy“, který naleznete na <https://www.gasnet.cz/cs/technicke-dokumenty/> a v souladu s ČSN EN 12007-1-4, TPG 702 01, TPG 702 04.

(13) Neprodleně po skončení stavební činnosti budou řádně osazeny všechny poklopy a nadzemní prvky PZ.

(14) Pokud stavebník nedodrží podmínky stanovené tímto stanoviskem, bude činnost stavebníka vyhodnocena provozovatelem PZ jako narušení ochranného nebo bezpečnostního pásma PZ a budou z toho vyvozeny příslušné důsledky

Platí pouze pro území vyznačené v příloze tohoto stanoviska a to 5 dnů ode dne jeho vydání. Pokud nebude oprava havárie zahájena do této lhůty, je nutné si vyžádat nové stanovisko.


Stanovisko bylo vygenerováno na základě Vaší žádosti automaticky.

Za správnost a úplnost dokumentace předložené s žádostí včetně jejího souladu s platnými předpisy plně zodpovídá její zpracovatel. Stanovisko nenahrazuje případná další stanoviska k jiným částem stavby.

V případě další korespondence nebo jednání (např. změna stavby) uvádějte naši značku - 5003123004 a datum tohoto stanoviska. Kontakty jsou k dispozici na <https://www.gasnet.cz/cs/kontaktni-system/>.



GasNet, s.r.o.
zastoupená společností GasNet Služby, s.r.o., IČ 27935311
Jaroslav Kápička
Vedoucí zpracování externích požadavků
Odbor zpracování externích požadavků



Zažádejte o vytyčení

Přílohy: Detailní zakres plynárenského zařízení



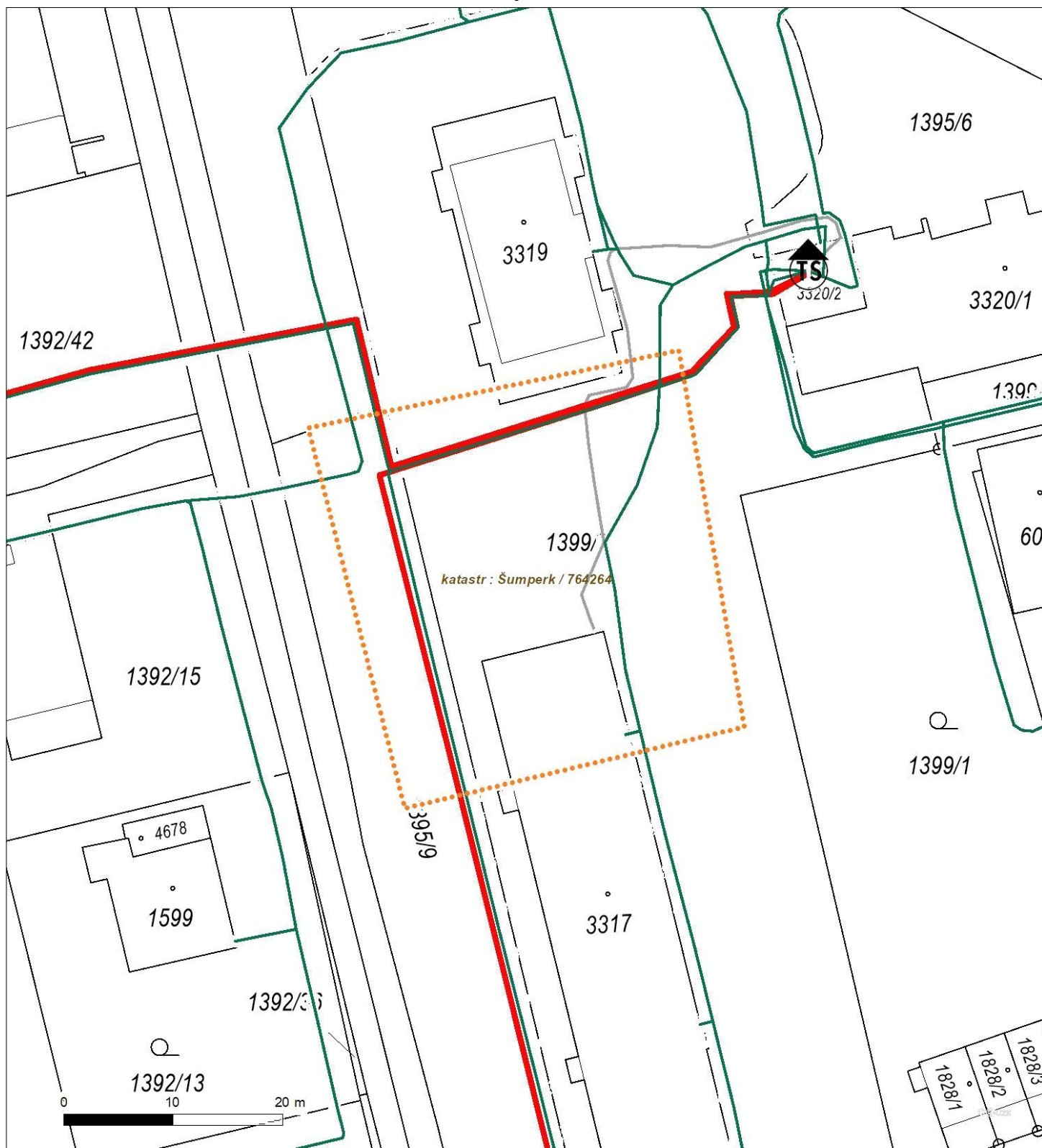
Legenda:

	linie plynovodu NTL
	STL
	VTL
	VVTL
	nefunkční
	plánovaná stavba před realizací
	ve výstavbě, neuvvedeno do provozu
	regulační stanice
	ochranné zařízení
	kabel
	elektropřípojka
	kabel protikorozní ochrany
	anodové uzemnění
	stanice katodové ochrany
	pásmo vlivu anodového uzemnění SKAO
	neplynovodní zařízení/technologie (linie/bod/plocha)

Platí pouze se sdělením číslo 0102173062.

Zakreslené polohy zařízení v příloze jsou pouze informativní.

Situační výkres - list 1



Není-li zobrazena katastrální mapa, zadejte žádost znovu. Katastrální mapa je generována prostřednictvím externí WMS služby, jejíž provoz nezajišťuje společnost ČEZ Distribuce, a. s.