



Šumperk

Městský úřad Šumperk
nám. Míru 1, 787 01 Šumperk

Pracoviště: Jesenická 31
Odbor: životního prostředí
Oddělení: odpadů a ovzduší
Tel.: (+420) 583 388 111
Fax.: (+420) 583 213 587

Váš dopis č.: -
Ze dne: -
Naše č.: MUSP 29629/2019
Naše sp. zn.: -

Vyřizuje: Ing. Martina Homolová Dubová, Ph.D.
Tel.: (+420) 583 388 280
E-mail: martina.homolova-dubova@sumperk.cz
Datum: 22. 3. 2019



TERRA - POZEMKOVÉ ÚPRAVY, s.r.o.
Nemocniční 1852/53
78701 Šumperk

Městský úřad Šumperk, odbor životního prostředí, jako příslušný orgán veřejné správy v oblasti odpadového hospodářství, dle ust. § 61 odst.1 písm. c) zákona č. 128/2000Sb. o obcích (obecní zřízení), ve znění pozdějších předpisů a dle ust. § 79 odst. 4 zákona č. 185/2001 Sb. o odpadech a o změně některých dalších zákonů, v platném znění (dále jen „zákon o odpadech“) vydává v souladu s ustanovením §136 a §149 odst.1 zákona č.500/2004 Sb., správní řád, ve znění pozdějších předpisů toto

ZÁVAZNÉ STANOVISKO

Městský úřad Šumperk, odbor životního prostředí, orgán veřejné správy v oblasti odpadového hospodářství

souhlasí

s realizací akce: „Šumperk – Opěrné zdi – potok Temenec“, pokud při ní bude nakládáno s odpady tak, jak je uvedeno v předložené projektové dokumentaci, části B. *Souhrnná technická zpráva, kapitole B.8 Zásady organizace výstavby, písmenu h) maximální produkovaná množství a druhy odpadů a emisí při výstavbě jejich likvidace.*

Upozornění:

Upozorňujeme, že v předložené PD je uvedeno chybné číslo vyhlášky odkazující na Katalog odpadů, od 01.04.2016 platí nová vyhláška.č.93/2016 Sb. o Katalogu odpadů (dříve vyhláška č. 381/2001 Sb.)

Odůvodnění:

Městský úřad Šumperk, odbor životního prostředí obdržel dne 21.03.2019 pod č.j. MUSP 29505/2019 - ALTU, v zastoupení na základě plné moci, žádost o vyjádření k projektové dokumentaci: Šumperk – Opěrné zdi – potok Temenec.

Místo stavby k.ú.:	Dolní Temenice, Horní Temenice
Parcela č.:	dle PD
Investor:	Město Šumperk, Náměstí Míru 364/1, 787 01 Šumperk
Dokumentace stavby:	TERRA-POZEMKOVÉ ÚPRAVY, s.r.o., Nemocniční 53, 787 01 Šumperk
Plná moc pro:	Ing. Filip Brtna, jednatel společnosti

Šumperk

Stručný popis: Projektová dokumentace řeší změnu stavby před dokončením. V současnosti je na daný úsek toku vydáno platné stavební povolení z roku 2001 a v rámci projektu dochází ke změně druhu opevnění – převážná část opěrných zdí je nahrazena přírodě bližšímu způsobu opevnění koryta – rovinaninou z lomového kamene. V rámci stavby se bude také jednat o odstranění a očištění sedimentů ze dna a stávajícího opevnění břehů v úseku 1,504 – 1,600 a o provedení podélné úpravy koryta Temence v úseku ř. km 1,600 – 1,880. Poškozené, nekapacitní a nestabilní koryto toku bude opevněno opěrnou zdí z betonového jádra s obkladním zdivem z LK na MC, kamennou rovinaninou z LK a stabilizačními pasy a prahem z LK. Celková délka úpravy koryta toku je 376,0 m, z toho 280,0 m řeší opravu podélného opevnění toku.

Protože předložená projektová dokumentace obsahovala všechny potřebné údaje pro vydání požadovaného závazného stanoviska z hlediska nakládání s odpady při výše uvedené akci, bylo po jejím prostudování rozhodnuto tak, jak je uvedeno ve výroku závazného stanoviska. Stavba bude z hlediska nakládání s odpady realizována v souladu s předloženou projektovou dokumentací a k případným dalším změnám bude vyžádáno nové závazné stanovisko.

Toto závazné stanovisko se vydává pro potřeby jak územního, tak i případného zjednodušeného územního řízení a stavebního řízení.

Poučení účastníků:

Závazné stanovisko není rozhodnutím a odvolání proti obsahu závazného stanoviska není přípustné. Obsah závazného stanoviska lze napadnout pouze v rámci odvolání podaného proti rozhodnutí ve věci samé.

„otisk úředního razítka“

Ing. Martina Homolová Dubová, Ph.D.
referent-oprávněná úřední osoba

Obdrží:
Adresát – DS
Domo



Doložka konverze na žádost do dokumentu v listinné podobě

Tento dokument v listinné podobě, který vznikl pod pořadovým číslem **117530888-18168-190404094535** převedením z dokumentu obsaženého v datové zprávě, skládajícího se z 2 listů, se shoduje s obsahem dokumentu, jehož převedením vznikl.

Autorizovanou konverzí dokumentu se nepotvrzuje správnost a pravdivost údajů obsažených v dokumentu a jejich soulad s právními předpisy.

Vstupní dokument obsažený v datové zprávě byl podepsán kvalifikovaným elektronickým podpisem a platnost kvalifikovaného elektronického podpisu byla ověřena dne 04.04.2019 v 09:45:41. Kvalifikovaný elektronický podpis byl shledán platným (dokument nebyl změněn) a ověření platnosti kvalifikovaného certifikátu pro elektronický podpis bylo provedeno vůči zveřejněnému seznamu zneplatněných certifikátů vydanému k datu 04.04.2019 08:41:32. Údaje o kvalifikovaném elektronickém podpisu: číslo kvalifikovaného certifikátu pro elektronický podpis **4C D5 5C**, kvalifikovaný certifikát pro elektronický podpis byl vydán kvalifikovaným poskytovatelem služeb vytvářejících důvěru **PostSignum Qualified CA 3, Česká pošta, s.p. [IČ 47114983]** pro podepisující osobu **Ing. Martina Homolová-Dubová, referent, MěÚ Šumperk, ZPR, 2194, Město Šumperk [IČ 00303461]**. Uznávaný elektronický podpis byl označen platným kvalifikovaným časovým razítkem nebo kvalifikovaným elektronickým časovým razítkem vydaným kvalifikovaným poskytovatelem. Platnost časového razítka byla ověřena dne 04.04.2019 v 09:45:41. Údaje o časovém razítku: datum a čas **22.03.2019 08:17:23**, číslo kvalifikovaného certifikátu pro časové razítko **4C 4B A8**, časové razítko bylo vydáno kvalifikovaným poskytovatelem **PostSignum Qualified CA 3-TSA, Česká pošta, s.p. [IČ 47114983]**.

Vystavil: **Město Šumperk**
Pracoviště: **Město Šumperk**
V Šumperku dne **04.04.2019**

Jméno, příjmení a podpis osoby, která autorizovanou konverzi dokumentu provedla:
PAVEL ŠEBELA

Otisk úředního razítka:



117530888-18168-190404094535

Poznámka:

Kontrolu této doložky lze provést v centrální evidenci doložek přístupné způsobem umožňujícím dálkový přístup na adrese <https://www.czechpoint.cz/overovacidolozky>.



Šumperk

Městský úřad Šumperk
nám. Míru 1, 787 01 Šumperk

Pracoviště: Jesenická 31
Odbor: životního prostředí
Oddělení: přírody, lesů a zemědělství
Tel.: (+420) 583 388 111
Fax.: (+420) 583 213 587



Váš dopis č.:
Ze dne:
Naše čj.: MUSP 47877/S-68/2019
Naše sp. zn.: 47877/S-68/2019 ŽPR/REGA

Město Šumperk
zast. TERRA - pozemkové úpravy, s. r. o.
Nemocniční 53
787 01 ŠUMPERK

Vyřizuje: Ing. Renata Garguláková
Tel.: (+420) 583 388 325
E-mail: renata.gargulakova@sumperk.cz
Datum: 09.05.2019

Souhlas k trvalému odnětí pozemku ze zemědělského půdního fondu

Městský úřad Šumperk, odbor životního prostředí, orgán ochrany zemědělského půdního fondu, příslušný podle § 13 odst. 1 písm. a) a § 15 písm. j) zákona č. 334/1992 Sb. o ochraně zemědělského půdního fondu ve znění pozdějších předpisů (dále je zákon), podle zákona č. 128/2000 Sb. o obcích ve znění pozdějších předpisů a podle zákona č. 314/2002 Sb. o stanovení obcí s pověřeným obecním úřadem a stanovení obcí s rozšířenou působností ve znění pozdějších předpisů a v souladu se zákonem č. 500/2004 Sb. správní řád, ve znění pozdějších předpisů (dále jen správní řád)

vydává souhlas

k trvalému odnětí zemědělské půdy ze zemědělského půdního fondu podle § 9 odstavce 8 zákona pro výstavbu opěrné zdi - potok Temenec v tomto rozsahu:

pozemková parcela číslo	kultura	výměra záboru v ha	katastrální území
část 13	zahrada	0,0015	Horní Temenice
část 14	zahrada	0,0185	Horní Temenice
část 19	zahrada	0,0180	Horní Temenice
část 21	zahrada	0,0001	Horní Temenice

Účastník řízení dle § 27 odst. 1 správního řádu je:
Město Šumperk, nám. Míru 1, 787 01 Šumperk, IČO: 00303461

V zájmu ochrany zemědělského půdního fondu je souhlas podmíněn splněním následujících podmínek:

1. Před zahájením prací je stavebník povinen zajistit zřetelné vyznačení hranic záboru tak, aby nedocházelo k neoprávněnému záboru další zemědělské půdy.

2. Nesmí dojít k narušení organizačního uspořádání okolních zemědělských pozemků a musí zůstat zachována jejich přístupnost.
3. Skrývka kulturní vrstvy půdy nebude prováděna, neboť se jedná o koryto vodního toku.
4. Tímto souhlasem zůstávají nedotčena majetková práva vlastníků a státem chráněné zájmy uživatelů dotčených pozemků.

Za trvalé odnětí části pozemkové parcely část 13, 14, 19 a 21 o celkové výměře 0,0381 ha v k.ú. Horní Temenice pro výstavbu opěrné zdi - potok Temenec nebude předepsán odvod dle § 11a odst. 1 písm. i) zákona.

Dojde-li do 5 let ode dne nabytí právní moci rozhodnutí, jehož závaznou součástí se stal souhlas s odnětím zemědělské půdy ze zemědělského půdního fondu ke změně účelu využití plochy na účel využití, pro který se odvody stanovují, odvody se stanoví podle § 11 zákona.

Povinný k platbě odvodů je ten, jemuž svědčí oprávnění ke změně účelu využití.

Při rozhodování o odvodech se vychází z právního stavu ke dni právně účinné změny účelu využití.

Odůvodnění

Městský úřad v Šumperku, odbor životního prostředí, obdržel dne 06.05.2019 žádost o trvalé odnětí zemědělské půdy ze zemědělského půdního fondu pro výstavbu opěrné zdi - potok Temenec. K žádosti o souhlas byly předloženy náležitosti dle § 9 odst. 6 zákona. Byla přiložena plná moc k zastupování.

Orgán ochrany zemědělského půdního fondu Městského úřadu Šumperk posoudil žádost a její přílohy a shledal, že půda může být odňata ze zemědělského půdního fondu. V souhlasu vymezil pozemky (jejich části), kterých se tento souhlas týká, stanovil podmínky nezbytné k zajištění ochrany zemědělského půdního fondu.

Navržené trvalé odnětí zemědělské půdy ze zemědělského půdního fondu je na pozemku s půdou v II. třídě ochrany dle § 1 vyhlášky č. 48/2011 Sb., o stanovení tříd ochrany, ve znění pozdějších předpisů. Odnímaná plocha je v souladu s územně plánovací dokumentací (§ 4 odst. 4 zákona). Odvod za odnětí zemědělské půdy ze zemědělského půdního fondu nebyl stanoven dle § 11a odst. 1 písm. i) zákona, jedná se o stavbu jejímž hlavním účelem je ochrana před povodněmi.

Poučení

Podle § 10 odst. 1 zákona bude souhlas závaznou součástí rozhodnutí, která budou ve věci vydána podle zvláštních právních předpisů, není samostatným rozhodnutím a nelze se proti němu odvolat. Obsah stanoviska lze napadnout odvoláním proti rozhodnutí vydaným podle zvláštního právního předpisu, jehož se tento souhlas stal součástí. Žadatel je povinen plnit podmínky v tomto souhlasu stanovené ode dne, kdy tato rozhodnutí nabyla právní moci, popřípadě ve lhůtách v nich určených. Platnost vydaného souhlasu je totožná s platností těchto rozhodnutí a prodlužuje se současně s prodloužením jejich platnosti podle zvláštních právních předpisů. Orgán ochrany zemědělského půdního fondu, který vydal souhlas k odnětí půdy ze zemědělského půdního fondu, může na návrh žadatele změnit podmínky a další skutečnosti v něm stanovené při řízení o změně rozhodnutí vydaných podle zvláštních předpisů.

Pokyny:

Tento souhlas s odnětím zemědělské půdy ze zemědělského půdního fondu pozbývá platnosti uplynutím 3 let ode dne jeho oznámení žadateli, nestal-li se podkladem pro řízení podle zvláštních právních předpisů.

Jedná-li se o trvalé odnětí zemědělské půdy ze zemědělského půdního fondu, je podkladem pro zápis změny druhu pozemku v katastru nemovitostí rozhodnutí podle zvláštních právních předpisů.

„otisk úředního razítka“

Ing. Renata Garguláková
referentka
oprávněná úřední osoba

Příloha

tiskopis předložení kopie pravomocného rozhodnutí

Obdrží

adresát

Na vědomí

Městský úřad Šumperk, odbor výstavby



Doložka konverze na žádost do dokumentu v listinné podobě

Tento dokument v listinné podobě, který vznikl pod pořadovým číslem **118865244-18168-190522081102** převedením z dokumentu obsaženého v datové zprávě, skládajícího se z 3 listů, se shoduje s obsahem dokumentu, jehož převedením vznikl.

Autorizovanou konverzí dokumentu se nepotvrzuje správnost a pravdivost údajů obsažených v dokumentu a jejich soulad s právními předpisy.

Vstupní dokument obsažený v datové zprávě byl podepsán kvalifikovaným elektronickým podpisem a platnost kvalifikovaného elektronického podpisu byla ověřena dne 22.05.2019 v 08:11:07. Kvalifikovaný elektronický podpis byl shledán platným (dokument nebyl změněn) a ověření platnosti kvalifikovaného certifikátu pro elektronický podpis bylo provedeno vůči zveřejněnému seznamu zneplatněných certifikátů vydanému k datu 22.05.2019 05:20:08. Údaje o kvalifikovaném elektronickém podpisu: číslo kvalifikovaného certifikátu pro elektronický podpis **35 EC 5B**, kvalifikovaný certifikát pro elektronický podpis byl vydán kvalifikovaným poskytovatelem služeb vytvářejících důvěru **PostSignum Qualified CA 2, Česká pošta, s.p. [IČ 47114983]** pro podepisující osobu **Renata Garguláková, referent, MěÚ Šumperk, FAP, 2206, Město Šumperk [IČ 00303461]**. Uznávaný elektronický podpis byl označen platným kvalifikovaným časovým razítkem nebo kvalifikovaným elektronickým časovým razítkem vydaným kvalifikovaným poskytovatelem. Platnost časového razítka byla ověřena dne 22.05.2019 v 08:11:07. Údaje o časovém razítku: datum a čas **09.05.2019 15:06:28**, číslo kvalifikovaného certifikátu pro časové razítko **4C 4B A8**, časové razítko bylo vydáno kvalifikovaným poskytovatelem **PostSignum Qualified CA 3-TSA, Česká pošta, s.p. [IČ 47114983]**.

Vystavil: **Město Šumperk**
Pracoviště: **Město Šumperk**
V Šumperku dne **22.05.2019**

Jméno, příjmení a podpis osoby, která autorizovanou konverzi dokumentu provedla:
PAVEL ŠEBELA

Otisk úředního razítka:



118865244-18168-190522081102

Poznámka:

Kontrolu této doložky lze provést v centrální evidenci doložek přístupné způsobem umožňujícím dálkový přístup na adrese <https://www.czechpoint.cz/overovacidolozky>.

Městský úřad Šumperk
odbor životního prostředí

Předložení kopie pravomocného rozhodnutí, pro které byl souhlas s odnětím podkladem dle § 11 odst. 4 písm. a) zákona č. 334/1992 Sb. o ochraně zemědělského půdního fondu, ve znění pozdějších předpisů

Příjmení a jméno: Město Šumperk

Přesná adresa: 787 01 Šumperk, nám. Míru 1

Na základě souhlasu k odnětí zemědělské půdy ze zemědělského půdního fondu vydaného Městským úřadem Šumperk, odborem životního prostředí, dne 09.05.2019, pod č.j. MUSP 47877/S-68/2019 **předkládám kopii** pravomocného rozhodnutí, pro které byl souhlas s odnětím podkladem dle § 11 odst. 4 písm. a) zákona č. 334/1992 Sb. o ochraně zemědělského půdního fondu, ve znění pozdějších předpisů, pro záměr výstavby opěrné zdi - potok Temenec.

V _____

dne : _____
podpis (případně razítko) žadatele



Šumperk

Městský úřad Šumperk
nám. Míru 1, 787 01 Šumperk

Pracoviště: Jesenická 31
Odbor: životního prostředí
Oddělení: přírody, lesů a zemědělství
Tel.: (+420) 583 388 111
Fax.: (+420) 583 213 587



Váš dopis čj.:
Ze dne: 20.5.2019
Naše čj.: MUSP 54609/2019
Naše sp. zn.: 54609/2019 ŽPR/LEST §149

Vyřizuje: RNDr. Lenka Stojarová
Tel.: (+420) 583 388 375
E-mail: lenka.stojarova@sumperk.cz
Datum: 27.5.2019

TERRA - POZEMKOVÉ ÚPRAVY,
s.r.o.
Nemocniční 53
787 01 Šumperk

Věc: Závazné stanovisko orgánu ochrany přírody odboru životního prostředí MěÚ Šumperk.
Týká se: Zásah do významného krajinného prvku (VKP) – úseku vodního toku Temenec
v souvislosti se záměrem akce „Opěrné zdi – potok Temenec“.

ZÁVAZNÉ STANOVISKO

Městský úřad Šumperk, odbor životního prostředí, orgán ochrany přírody příslušný podle §§75 a 77, odst.1, písm. a) zákona číslo 114/1992 Sb., o ochraně přírody a krajiny, v platném znění, podle zákona č. 128/2000 Sb., o obcích, v platném znění a podle zákona č. 314/2002 Sb., o stanovení obcí s pověřeným obecním úřadem a stanovení obcí s rozšířenou působností, v platném znění a v souladu se zákonem č. 500/2004 Sb., správní řád, v platném znění a zákonem č. 114/1992 Sb., v platném znění po posouzení všech dostupných informací a podkladů

pro subjekt: Město Šumperk, Náměstí Míru 364/1, 787 01 Šumperk
(IČO 003 034 61)

zastoupený dle plné moci subjektem: TERRA – POZEMKOVÉ ÚPRAVY, s.r.o.
Nemocniční 53, 787 01 Šumperk
(IČO 633 208 19)

ve věci: „Opěrné zdi – potok Temenec“ (změna stavby před dokončením)
– vydání závazného stanoviska k zásahu do VKP, kterým je
úsek vodního toku Temenec v k.ú. Horní Temenice a Dolní Temenice

vydává

v souladu s ustanovením §149, odst.1 zákona č. 500/2004 Sb., správního řádu, v platném znění

souhlasné závazné stanovisko

podle §4, odst.2 zákona č. 114/1992 Sb. k zamýšlenému zásahu do VKP – úseku vodního toku Temenec (ř.km 1,504 – 1,880) v zástavbě Temenice (v lokalitě od sídliště Finská proti proudu po odbočku do bývalého státního statku).

Pozemky dotčené stavbou jsou dle podané žádosti :

k.ú. Dolní Temenice : p.č. 921/6, st.167, 923, 307/3, 924/1, 307/2, st.9, 307/1

k.ú. Horní Temenice : p.č. st.1/2, 13, 14, 19, 21, 1326, 1184/4, 1340/3, 1377/8, 1377/9,
18/1, st.10/1, st.10/3, st.12, st.202

Zásahem do VKP je dle doložené PD stavby technická úprava neudržovaného koryta vodního toku ve vymezeném úseku (v celkové délce úpravy 376m a z toho na 280m provedení opravy podélného opevnění) s cílem zkapacitnit průtočný profil na hodnotu Q_{20} , stabilizovat poškozené koryto toku opěrnou zdí a zajistit ochranu přilehlých pozemků před zvýšenými průtoky v toku. Dojde tak k odstranění sedimentů ze dna a rovněž i stávajícího nestabilního a nesystematického opevnění, dále dojde k drobné směrové úpravě koryta a umístění dnových pasů, přičemž účelem je omezit vymílání břehů, zanášení koryta a navýšit kapacitu toku. Současně bude provedeno v rámci stavby odkácení 61ks stromů a křovin na ploše 1000 m². V lokalitě se nevyskytují žádné zvláště chráněné druhy (do koryta jsou zaústěny výusti splaškové kanalizace), není zde žádné zvláště chráněné území ani prvek ÚSES a stavbou nevznikne migrační překážka na toku.

Tato úprava bude povolována jako změna trvalé vodohospodářské stavby před dokončením na základě platného stavebního povolení z r.2001. Nyní dochází ke změně druhu opevnění, kdy většina opěrných zdí je nahrazena přírodě bližším způsobem – rovinaninou z lomového kamene. Stavba má přitom charakter krátké podélné úpravy na toku.

Ze znalosti místních poměrů a doložených podkladů vyplývá, že stavba je z pohledu ochrany přírody a krajiny realizovatelná a nepředpokládá se takový stav, že by byla narušena stabilita a funkce toku jako celku. Stavbu tak lze z pohledu zájmů ochrany přírody a krajiny za předpokladu dodržení určitých podmínek akceptovat.

Toto souhlasné závazné stanovisko není samostatným rozhodnutím ve správním řízení a je podkladem pro následné rozhodnutí příslušného stavebního úřadu.

Vázáno je splněním následujících podmínek :

1. Stavba bude realizována dle zpracované PD, budou zajištěna potřebná nezbytná opatření – především projednání záchranného odlovu ryb se zástupci ČRS a budou vybudovány úkryty pro ryby a vodní živočichy (ponecháním mezer mezi kameny).
2. Kácení dřevin kolidujících se stavbou bude řešeno samostatnou žádostí v souladu s §8. odst.1 citovaného zákona, včetně adekvátní náhradní výsadby.
3. Bude zajištěna ochrana stromů, které zůstávají v lokalitě zachovány (ČSN 83 9061 – Technologie vegetačních úprav v krajině – Ochrana stromů, porostů a vegetačních ploch při stavebních pracích).
4. Nedojde k rozšíření invazních druhů v dotčeném prostoru.
5. Nedojde k žádnému dalšímu zásahu do VKP a jakákoliv případná změna nad rámec předložených podkladů bude předem projednána s orgánem ochrany přírody odboru ŽPR MěÚ Šumperk.

Odůvodnění :

Městský úřad Šumperk, odbor životního prostředí, orgán ochrany přírody obdržel dne 20.5.2019 od TERRA – POZEMKOVÉ ÚPRAVY, s.r.o. Nemocniční 53, 787 01 Šumperk (dále jen „žadatel“) zastupující dle plné moci investora (Město Šumperk) žádost o závazné stanovisko k zásahu do VKP (úsek vodního toku Temence v ř.km 1,504-1,880) v souvislosti s uvedenou stavbou „Opěrné zdi – potok Temenec“.

Současně s PD stavby byly doloženy i tyto podklady : Biologický průzkum a posouzení vlivu záměru na zájmy ochrany přírody a krajiny – nejedná se o negativní zásah, akce doporučena k realizaci

(Bohumír Lojkásek, doc., RNDr., CSc., duben 2019), souhlasné vyjádření ČRS ÚSSMS Ostrava (z 10.4.2019) a souhlasné vyjádření správce toku ze 7.5.2019 (Město Šumperk).

Na základě prostudování a posouzení všech dostupných podkladů, znalosti poměrů v dotčeném území a konzultace daného stavebního záměru s žadatelem dospěl orgán ochrany přírody k závěru, že předloženou stavbu lze z hlediska zájmů ochrany přírody a krajiny realizovat, přičemž se nepředpokládá zásadní a nevratné poškození nebo zničení dané části VKP a ani ohrožení jeho ekologicko-stabilizační funkce jako celku. Současně se i zabránil neodborným úpravám toku ze stran pobřežníků (zídky z kamene, zpevnění betonem, sypání různých materiálů na břehy, budování schůdků a lávek apod.), kteří se takto snaží chránit své pozemky před zvýšenými průtoky vody korytem.

Proto správní orgán vydal souhlasné závazné stanovisko k zamýšlenému zásahu za současného stanovení 5 podmínek - kompenzačních opatření v rámci ochrany VKP.

Poučení o opravném prostředku :

Závazné stanovisko orgánu ochrany přírody vydané podle zákona č. 114/1992 Sb. (§90, odst.1) je závazným stanoviskem podle zákona č. 500/2004 Sb. (§149).

Závazné stanovisko je tak úkon učiněný správním orgánem na základě zákona, není samostatným rozhodnutím ve správním řízení a jeho obsah je závazný pro výrokovou část rozhodnutí následného správního orgánu podle zvláštního právního předpisu.

Odvolání proti obsahu závazného stanoviska lze podat až po vydání samostatného správního rozhodnutí ve věci samé odvoláním proti předmětnému správnímu rozhodnutí, v rámci něhož lze napadnout celé závazné stanovisko nebo jeho část.

Otisk úředního razítka

RNDr. Lenka Stojarová
referentka
oprávněná úřední osoba

Na vědomí :

1. OS Nížký Jeseník, RNDr. Josef Kapitán, Ph.D., Těšíkov 9, 785 01 Šternberk (DS)
2. ČRS, VÚSSMS, Jahnova 14, 709 00 Ostrava 9 (DS)
3. ZO ČSOP Šumperk – Ing. Slavomír Bušina, Nám. Republiky 2, 787 01 Šumperk (DS)
4. domo



Doložka konverze na žádost do dokumentu v listinné podobě

Tento dokument v listinné podobě, který vznikl pod pořadovým číslem **119065649-18168-190528143240** převedením z dokumentu obsaženého v datové zprávě, skládajícího se z 3 listů, se shoduje s obsahem dokumentu, jehož převedením vznikl.

Autorizovanou konverzí dokumentu se nepotvrzuje správnost a pravdivost údajů obsažených v dokumentu a jejich soulad s právními předpisy.

Vstupní dokument obsažený v datové zprávě byl podepsán kvalifikovaným elektronickým podpisem a platnost kvalifikovaného elektronického podpisu byla ověřena dne 28.05.2019 v 14:32:46. Kvalifikovaný elektronický podpis byl shledán platným (dokument nebyl změněn) a ověření platnosti kvalifikovaného certifikátu pro elektronický podpis bylo provedeno vůči zveřejněnému seznamu zneplatněných certifikátů vydanému k datu 28.05.2019 13:23:06. Údaje o kvalifikovaném elektronickém podpisu: číslo kvalifikovaného certifikátu pro elektronický podpis **4D A4 56**, kvalifikovaný certifikát pro elektronický podpis byl vydán kvalifikovaným poskytovatelem služeb vytvářejících důvěru **PostSignum Qualified CA 3, Česká pošta, s.p. [IČ 47114983]** pro podepisující osobu **RNDr. Lenka Stojarová, referent, MěÚ Šumperk, ZPR, 2687, Město Šumperk [IČ 00303461]**. Uznávaný elektronický podpis byl označen platným kvalifikovaným časovým razítkem nebo kvalifikovaným elektronickým časovým razítkem vydaným kvalifikovaným poskytovatelem. Platnost časového razítka byla ověřena dne 28.05.2019 v 14:32:46. Údaje o časovém razítku: datum a čas **27.05.2019 15:11:53**, číslo kvalifikovaného certifikátu pro časové razítko **4C 4B A7**, časové razítko bylo vydáno kvalifikovaným poskytovatelem **PostSignum Qualified CA 3-TSA, Česká pošta, s.p. [IČ 47114983]**.

Vystavil: **Město Šumperk**
Pracoviště: **Město Šumperk**
V **Šumperku** dne **28.05.2019**

Jméno, příjmení a podpis osoby, která autorizovanou konverzi dokumentu provedla:
PAVEL ŠEBELA

Otisk úředního razítka:



119065649-18168-190528143240

Poznámka:

Kontrolu této doložky lze provést v centrální evidenci doložek přístupné způsobem umožňujícím dálkový přístup na adrese <https://www.czechpoint.cz/overovacidoložky>.



Šumperk

Městský úřad Šumperk
nám. Míru 1, 787 01 Šumperk

Pracoviště: Jesenická 31
Odbor: životního prostředí
Oddělení: přírody, lesů a zemědělství
Tel.: (+420) 583 388 111
Fax.: (+420) 583 213 587



Váš dopis čj.:
Ze dne: 8.7.2019
Naše čj.: MUSP 85371/2019
Naše sp. zn.: 72402/2019 ŽPR/LEST R-19

Adresáti :
Dle rozdělovníku

Vyřizuje: RNDr. Lenka Stojarová
Tel.: (+420) 583 388 375
E-mail: lenka.stojarova@sumperk.cz
Datum: 15.8.2019

Věc : r o z h o d n u t í orgánu ochrany přírody, odboru životního prostředí, MěÚ
Šumperk dle § 8, odst.1 a § 9, odst.1 zákona č. 114/1992 Sb.

Týká se : 1. Povolení ke kácení 61ks stromů a 1000m² keřů (zapojených porostů
dřevin) v k.ú. Dolní Temenice a Horní Temenice.
2. Uložení náhradní výsadby v k.ú. Horní Temenice a Šumperk.

ROZHODNUTÍ

Městský úřad Šumperk, odbor životního prostředí, orgán ochrany přírody příslušný podle §§75 a 76, odst.1, písm. a) zákona č. 114/1992 Sb., o ochraně přírody a krajiny, v platném znění a podle zákona č. 128/2000 Sb., o obcích, v platném znění v souladu se zákonem č. 500/2004 Sb., správní řád, v platném znění a zákonem č. 114/1992 Sb. po posouzení všech dostupných informací a podkladů

pro subjekty :

- TERRA-POZEMKOVÉ ÚPRAVY, s.r.o. Šumperk, Nemocniční 53, 78701 Šumperk (IČO 63320819)
– **zastupující** Město Šumperk, Nám. Míru 364/1, 787 01 Šumperk (IČO 00303461)
- LČR, s.p., Přemyslova 1106/19, 500 08 Hradec Králové (IČO 42196451)
- Ing. Dušan Slavík, Potoční 2168/13, 787 01 Šumperk (naroz. 6.4.1966)
- Emil Šíp, Temenická 2167/102, 787 01 Šumperk (naroz. 24.5.1935)
- Terezie Šípková, Temenická 2167/102, 787 01 Šumperk (naroz. 10.10.1942)
- Vladimír Řezníček, 788 03 Nový Malín č.p. 263 (naroz. 26.4.1955)
- Marcela Řezníčková, 788 03 Nový Malín č.p. 263 (naroz. 8.4.1958)

ve věci žádosti : možnosti kácení dřevin rostoucích mimo les v souvislosti se stavbou
„Opěrné zdi – potok Temenec“

I. vydává povolení ke kácení celkem 61ks stromů a 1000m² keřů (zapojených porostů dřevin),
a to podle ustanovení §8 odst.1 zákona č. 114/1992 Sb., o ochraně přírody a krajiny, v platném znění.

Jedná se o tyto dřeviny :

61ks stromů – složením : 32ks jasanů, 12ks vrby a 17ks olše (obvody kmenů ve výšce 130cm nad zemí jsou nad i pod 80cm – jedná se o parcely vodního toku a údolní nivy, tudíž významný krajinný prvek – dále jen „VKP“, kde se povolení ke kácení dřevin vydává pro dřeviny všech růstových parametrů) a 1000m² zapojených porostů dřevin (křoviny), včetně uložení náhradní výsadby.

Dřeviny rostou na následujících pozemcích :

- k.ú. Dolní Temenice :

p.č. 924/1 – vlastník LČR, s.p., Přemyslova 1106/19, 500 08 Hradec Králové

p.č. 923 – vlastník Město Šumperk (zastoupené TERRA-POZEMKOVÉ
ÚPRAVY, s.r.o. Šumperk)

- k.ú. Horní Temenice :

p.č. 1326 , 19, 1377/8, 18/1 a 1184/4 - vlastník Město Šumperk
(zastoupené TERRA-POZEMKOVÉ ÚPRAVY, s.r.o. Šumperk)

p.č. 13 – vlastník Ing. Dušan Slavík, Potoční 2168/13, 787 01 Šumperk

p.č. 14 – vlastníci Emil Šíp a Terezie Šípová, Temenická 2167/102, 787 01 Šumperk

p.č. 21 – vlastníci Vladimír Řezníček a Marcela Řezníčková, 788 03 Nový Malín č.p. 263.

Jedná se o území vymezené stavbou „Opěrné zdi – potok Temenec“, přičemž tato úprava bude prováděna jako změna trvalé vodohospodářské stavby před dokončením na základě platného stavebního povolení z r.2001. Stavba má charakter krátké podélné úpravy na toku (délka úpravy 376m).

Orgán ochrany přírody odboru životního prostředí MěÚ Šumperk vydal k uvedené stavbě dne 27.5.2019 souhlasné závazné stanovisko podle §4, odst.2 zákona č. 114/1992 Sb., v platném znění k zamýšlenému zásahu do dotčené části VKP, včetně stanovení 5 podmínek pro výkon činnosti. Nyní vedené správní řízení ve věci povolení kácení dřevin rostoucích mimo les na toto závazné stanovisko navazuje.

Dřeviny specifikované ke kácení kolidují s připravovanou výše uvedenou stavbou „Opěrné zdi – potok Temenec“, která je veřejně prospěšnou stavbou, a orgán ochrany přírody respektuje, že tento veřejný zájem je zájmem zásadním a převažujícím nad zájmem ochrany citovaných dřevin. Přitom se jedná vesměs o dřeviny náletového původu a neudržované, není mezi nimi památný strom a ani zde není známý druh zvláště chráněný. Lze tak konstatovat, že řešené dřeviny mají nízkou funkčnost a rovněž jejich estetickou hodnotou nelze považovat za významnou. Kácení je přitom navrženo pouze v nezbytné míře tak, aby bylo možno provést navržené opevnění, které je v nevyhovujícím stavu. Nová úprava má stabilizovat koryto toku a zajistit ochranu přilehlých pozemků před zvýšenými průtoky. Stavba využívá i přírodě bližší způsob – rovinaninu z lomového kamene.

Kácet lze po nabytí právní moci tohoto rozhodnutí a orgán ochrany přírody současně stanovuje podmínky pro vlastní realizaci kácení :

1. Kácení lze provést pouze v případě realizace výše uvedené stavby - po nabytí právní moci stavebního povolení a tak, aby nevznikla časová proluka od provedení kácení do začátku vlastních stavebních prací.

2. Kácení je nutno provádět s důrazem na období mimo vegetaci a mimo hnízdní období ptáků. V případech objevení dutin, prasklin, skulin apod. je třeba zajistit v průběhu kácení aktuální biologický dozor (např. prostřednictvím Českého svazu ochránců přírody nebo jiné osoby s přírodovědným zaměřením), aby v případě výskytu netopýrů či jiných zvláště chráněných organismů (včetně druhů z oblasti entomologie) byla zajištěna jejich fyzická ochrana (v daném případě pak nutno zajistit návaznost např. na Záchranou stanici ČSOP v Rudě nad Moravou, příp. jiný odborný subjekt) a v dalším postupovat v souladu s platnou legislativou (§56 zákona č. 114/1992 Sb. – kompetentním orgánem ochrany přírody je Krajský úřad Olomouckého kraje).
3. Bude dodržována ČSN 83 9061 – Technologie vegetačních úprav v krajině – Ochrana stromů, porostů a vegetačních ploch při stavebních pracích, aby byla zajištěna ochrana dřevin, které zůstávají v území zachovány.

II. Ukládá náhradní výsadbu

podle ustanovení §9, odst.1 zákona č. 114/1992 Sb. za účelem kompenzace určité ekologické újmy vzniklé pokácením předmětných dřevin kolidujících se záměrem stavby.

Rozsah náhradní výsadby : celkem 61 ks stromů, a to :

- kolem vodního toku Temenec - pozemky p.č. 18/1 a 1184/4 k.ú. Horní Temenice (vlastník Město Šumperk) – **13ks olše lepkavé** (situování na pozemky dle předloženého osazovacího plánu PD)
- na pozemek p.č. 2082/1 k.ú. Šumperk (vlastník Město Šumperk) – **48ks ovocných dřevin** (původní krajové odrůdy) – lokalita v průmyslové zóně města podél stávající polní cesty mezi Bratrušovským potokem a Desnou (situování bude dle pokynu správce městské zeleně).

Stromy budou v obvyklé školkařské velikosti (tzn. minim. 10-12) a budou nasazeny v souladu se standardy výsadby.

Výsadba v místě stavby bude realizována bezprostředně po ukončení zemních a stavebních prací souvisejících se stavbou dle platné PD a v místě průmyslové zóny nejpozději v podzimním období 2020.

Současně bude žadatelem zajištěna řádná povýsadbová péče o nové dřeviny s dobou trvání 5 let (zálivka, péče o kořenovou mísu, kontrola kotvení, ochrana proti škůdcům a okusu, výchovný řez).

Odůvodnění:

Městský úřad Šumperk, odbor životního prostředí, orgán ochrany přírody obdržel dne 8.7.2019 od TERRA-POZEMKOVÉ ÚPRAVY, s.r.o., Nemocniční 53, 787 01 Šumperk („žadatel“) zastupující dle plné moci Město Šumperk (stavebník) žádost o vydání povolení ke kácení dřevin rostoucích mimo les v souvislosti se záměrem stavby „Opěrné zdi – potok Temenec“.

Současně se žádostí byly doloženy podklady potřebné pro zahájení řízení - plná moc stavebníka, část PD stavby, soupis kácení, souhlasy dotčených vlastníků a vyjádření správce toku. Orgán ochrany přírody dne 27.5.2019 k dané stavbě vydal souhlasné stanovisko k zamýšlenému zásahu do dotčené části VKP.

Dnem 8.7.2019 tak bylo zahájeno správní řízení orgánu ochrany přírody ve věci povolení kácení dřevin rostoucích mimo les a orgán ochrany přírody přípisem ze dne 12.7.2019 pod č.j. MÚP 72402/2019 oznámil zahájení tohoto správního řízení. Současně sdělil, že případné návrhy, připomínky či sdělení k vedenému správnímu řízení lze uplatňovat po celou dobu řízení až do vydání rozhodnutí, což se předpokládá v termínu 14.8.2019.

Oznámení zahájení řízení řádně obdrželi známí účastníci řízení a na vědomí bylo v souladu s ustanovením §70, odst.2 zákona č.114/1992 Sb. zasláno i spolku Český svaz ochránců přírody (dále jen ČSOP) ZO Šumperk.

S ohledem na skutečnost, že poměry na místě samém byly orgánu ochrany přírody dostatečně známy z předchozí úřední činnosti, nebylo nutné ani účelné svolávat na místo samé další šetření a jednání.

K dnešnímu dni neobdržel orgán ochrany přírody k vedenému správnímu řízení žádné další doplnění či jiné podklady nebo připomínky.

Následně se proto daný správní orgán v rámci zákonem stanovených lhůt (§83, odst.3 zákona č. 114/1992 Sb.) zodpovědně zabýval všemi podklady a vycházel i z vlastních znalostí dotčeného území i předmětných stromů, přičemž naznal, že vydávané rozhodnutí ve svých výrokových částech je v souladu s obecnými požadavky na ochranu dřevin a ochrany přírody obecně. Výrokem I. rozhodnutí pak ve výsledku povolil skácet celkem 61ks stromů a 1000m² zapojených porostů dřevin - jejich funkční i estetický význam vyhodnotil správní orgán jako nízké a požadavek na kácení ze strany žadatele za opodstatněný. Uvedené dřeviny kolidují se stavbou „Opěrné zdi – potok Temenec“, na kterou již bylo vydáno stavební povolení v r. 2001 a nyní bude řešena změna stavby před dokončením.

3 podmínky kácení uložené orgánem ochrany přírody současně v téže výrokové části I. rozhodnutí pak směřují k zajištění ochrany i případně se zde vyskytujícím živočichům, kteří by se mohli v území objevit, a dále k zachování existence zeleně v dotčené lokalitě se nadále vyskytující, která však nekoliduje se stavbou a má zůstat zachovaná (podmínky č. 2 a 3). Podmínka č.1 má pak zabránit tomu, aby nedošlo k předčasnému skácení dřevin, na které by pak bezprostředně nenavazovaly potřebné stavební práce, což by mohlo znamenat neopodstatněnost kácení.

Orgán ochrany přírody pak dále ve výroku II. tohoto rozhodnutí uložil žadateli náhradní výsadbu v počtu 61ks nových stromů – částečně do stejné lokality a částečně do jiné části města (do prostoru průmyslové zóny), přičemž zde bude bezesporu plnit funkci jak doprovodného porostu Temence, tak doplní zeleň i v okrajové části města s dlouhodobou perspektivou další existence. Uloženou náhradní výsadbu ve stanoveném rozsahu i kvalitě tak považuje správní orgán za vhodnou kompenzaci odstraňovaných dřevin.

Termín realizace výsadby byl pak v místě stavby zvolen s ohledem na skutečnost, že v současné době díky charakteru stavby nelze termín ukončení jednoznačně stanovit (je nutno dodržet platné lhůty dle stavebního zákona, včetně složitosti výběrových řízení apod.). Výsadby u stávající polní cesty v průmyslové zóně pak lze realizovat bez ohledu na průběh stavby.

Všechny uvedené podmínky tak v souboru přispívají k minimalizaci potenciálního oslabení krajiny.

Poučení účastníků:

Proti tomuto rozhodnutí se lze dle §§ 81, 82 a 83 zákona č. 500/2004 Sb. odvolat ve lhůtě do 15-ti dnů ode dne jeho oznámení ke Krajskému úřadu Olomouckého kraje, Jeremenkova 40a, Olomouc, a to prostřednictvím odboru životního prostředí MěÚ Šumperk.

Otisk úředního razítka

RNDr. Lenka Stojarová
referentka
oprávněná úřední osoba

Rozdělovník:

Obdrží :

TERRA-POZEMKOVÉ ÚPRAVY, s.r.o., Nemocniční 53, 787 01 Šumperk (DS)
LČR, s.p., Přemyslova 1106/19, 500 08 Hradec králové (DS)
Ing. Dušan Slavík, Potoční 2168/13, 787 01 Šumperk
Emil Šíp, Temenická 2167/102, 787 01 Šumperk
Terezie Šípová, Temenická 2167/102, 787 01 Šumperk
Vladimír Řezníček, 788 03 Nový Malín č.p. 263
Marcela Řezníčková, 788 03 Nový Malín č.p. 263

Na vědomí:

ZO ČSOP Šumperk – Ing. Slavomír Bušina, Nám. Republiky 2, 787 01 Šumperk (DS)
domo

Doložka konverze na žádost do dokumentu v listinné podobě

Tento dokument v listinné podobě, který vznikl pod pořadovým číslem **121532324-2830-190821145506** převedením z dokumentu obsaženého v datové zprávě, skládajícího se z **5** listů, se shoduje s obsahem dokumentu, jehož převedením vznikl.

Autorizovanou konverzí dokumentu se nepotvrzuje správnost a pravdivost údajů obsažených v dokumentu a jejich soulad s právními předpisy.

Vstupní dokument obsažený v datové zprávě byl podepsán kvalifikovaným elektronickým podpisem a platnost kvalifikovaného elektronického podpisu byla ověřena dne 21.08.2019 v 14:55:12. Kvalifikovaný elektronický podpis byl shledán platným (dokument nebyl změněn) a ověření platnosti kvalifikovaného certifikátu pro elektronický podpis bylo provedeno vůči zveřejněnému seznamu zneplatněných certifikátů vydanému k datu 21.08.2019 14:21:08. Údaje o kvalifikovaném elektronickém podpisu: číslo kvalifikovaného certifikátu pro elektronický podpis **4D A4 56**, kvalifikovaný certifikát pro elektronický podpis byl vydán kvalifikovaným poskytovatelem služeb vytvářejících důvěru **PostSignum Qualified CA 3, Česká pošta, s.p. [IČ 47114983]** pro podepisující osobu **RNDr. Lenka Stojarová, referent, MěÚ Šumperk, ZPR, 2687, Město Šumperk [IČ 00303461]**. Uznávaný elektronický podpis byl označen platným kvalifikovaným časovým razítkem nebo kvalifikovaným elektronickým časovým razítkem vydaným kvalifikovaným poskytovatelem. Platnost časového razítka byla ověřena dne 21.08.2019 v 14:55:12. Údaje o časovém razítku: datum a čas **15.08.2019 10:35:05**, číslo kvalifikovaného certifikátu pro časové razítko **4C 4B A7**, časové razítko bylo vydáno kvalifikovaným poskytovatelem **PostSignum Qualified CA 3-TSA, Česká pošta, s.p. [IČ 47114983]**.

Vystavil: **Město Šumperk**
Pracoviště: **Město Šumperk**
V **Šumperku** dne **21.08.2019**

Jméno, příjmení a podpis osoby, která autorizovanou konverzi dokumentu provedla:
INGRID URBÁŠKOVÁ

Otisk úředního razítka:



121532324-2830-190821145506

Poznámka:

Kontrolu této doložky lze provést v centrální evidenci doložek přístupné způsobem umožňujícím dálkový přístup na adrese <https://www.czechpoint.cz/overovacidolozky>.

Šumperk

Město Šumperk
Městský úřad Šumperk
nám. Míru 1, 787 01 Šumperk

Pracoviště: nám. Míru 1
Odbor: majetkoprávní
Oddělení: komunálních služeb
Tel.: 583388111
Fax.: 583214188

Váš dopis čj.:
Ze dne: 13.03.2019 00:03:00
Naše čj.: MUSP 26348/2019
Naše sp. zn.:

Vyřizuje: Bc. Helena Faltusová
Tel.: (+420) 583 388 559
E-mail: helena.faltusova@sumperk.cz
Datum: 23. 4. 2019



TERRA - POZEMKOVÉ ÚPRAVY, s.r.o.
Nemocniční 1852/53
78701 Šumperk

Věc: Vyládření k projektové dokumentaci z hlediska správce vodního toku

„Opěrné zdi – potok Temenec“

Město Šumperk zastoupené odborem majetkoprávním, oddělením komunálních služeb obdrželo Vaši žádost o vyládření k projektové dokumentaci pro provádění výše uvedené stavby.

Z předložené projektové dokumentace vyplývá, že danou stavbou bude dotčeno koryto vodního toku Temenec v zastavěné části města Šumperka.

Město Šumperk zastoupené odborem majetkoprávním, oddělením komunálních služeb

souhlasí

S předloženou projektovou dokumentaci při splnění následujících podmínek:

- Stavba bude provedena v souladu se stavebním povolením z roku 2001
- Při provádění prací budou dodrženy platné ČSN a technologické postupy vztahující se k daným pracím
- Po dobu výstavby bude staveniště zabezpečeno tak, aby nedošlo k úrazu cizích osob v prostoru staveniště

Ing. Eva Nádeníčková
vedoucí oddělení komunálních služeb

Doložka konverze na žádost do dokumentu v listinné podobě

Tento dokument v listinné podobě, který vznikl pod pořadovým číslem **118201980-18168-190429130055** převedením z dokumentu obsaženého v datové zprávě, skládajícího se z 1 listů, se shoduje s obsahem dokumentu, jehož převedením vznikl.

Autorizovanou konverzí dokumentu se nepotvrzuje správnost a pravdivost údajů obsažených v dokumentu a jejich soulad s právními předpisy.

Vstupní dokument obsažený v datové zprávě byl podepsán kvalifikovaným elektronickým podpisem a platnost kvalifikovaného elektronického podpisu byla ověřena dne 29.04.2019 v 13:01:02. Kvalifikovaný elektronický podpis byl shledán platným (dokument nebyl změněn) a ověření platnosti kvalifikovaného certifikátu pro elektronický podpis bylo provedeno vůči zveřejněnému seznamu zneplatněných certifikátů vydanému k datu 29.04.2019 11:54:14. Údaje o kvalifikovaném elektronickém podpisu: číslo kvalifikovaného certifikátu pro elektronický podpis **36 C0 76**, kvalifikovaný certifikát pro elektronický podpis byl vydán kvalifikovaným poskytovatelem služeb vytvářejících důvěru **PostSignum Qualified CA 2, Česká pošta, s.p. [IČ 47114983]** pro podepisující osobu **Ing. Eva Nádeníčková, vedoucí oddělení kom. služeb, MěÚ Šumperk, MJP, 3507, Město Šumperk [IČ 00303461]**. Uznávaný elektronický podpis byl označen platným kvalifikovaným časovým razítkem nebo kvalifikovaným elektronickým časovým razítkem vydaným kvalifikovaným poskytovatelem. Platnost časového razítka byla ověřena dne 29.04.2019 v 13:01:02. Údaje o časovém razítku: datum a čas **24.04.2019 08:14:59**, číslo kvalifikovaného certifikátu pro časové razítko **4C 4B A7**, časové razítko bylo vydáno kvalifikovaným poskytovatelem **PostSignum Qualified CA 3-TSA, Česká pošta, s.p. [IČ 47114983]**.

Vystavil: **Město Šumperk**
Pracoviště: **Město Šumperk**
V **Šumperku** dne **29.04.2019**

Jméno, příjmení a podpis osoby, která autorizovanou konverzi dokumentu provedla:
PAVEL ŠEBELA

Otisk úředního razítka:



118201980-18168-190429130055

Poznámka:

Kontrolu této doložky lze provést v centrální evidenci doložek přístupné způsobem umožňujícím dálkový přístup na adrese <https://www.czechpoint.cz/overovacidolozky>.

Šumperk

Město Šumperk
Městský úřad Šumperk
nám. Míru 1, 787 01 Šumperk

Pracoviště: nám. Míru 1
Odbor: majetkoprávní
Oddělení: komunálních služeb
Tel.: 583388111
Fax.: 583214188

Váš dopis č.:
Ze dne: 00.00.0000 00:00:00
Naše čj.: MUSP 64822/2019
Naše sp. zn.: 26348/2019 MJP/ŠÁHO

Vyřizuje: Ing. Šárka Hofmannová
Tel.: (+420) 583 388 559
E-mail: sarka.hofmannova@sumperk.cz
Datum: 17. 6. 2019



TERRA - POZEMKOVÉ ÚPRAVY, s.r.o.
Nemocniční 1852/53
78701 Šumperk

Věc: Doplnění vyjádření k projektové dokumentaci z hlediska správce vodního toku
„Opěrné zdi – potok Temenec“ ze dne 6.5.2019

Město Šumperk zastoupené odborem majetkoprávním, oddělením komunálních služeb své souhlasné vyjádření ze dne 6.5.2019 doplňuje o následující podmínky:

- Výsadbu požadujeme vysadit na parcele č. 2082/1 v k.ú. Šumperk, která je ve vlastnictví Města Šumperk
- Druhovou skladbu bude tvořit směs ovocných dřevin - původní odrůdy

Ing. Eva Nádeníčková
vedoucí odboru komunálních služeb

Doložka konverze na žádost do dokumentu v listinné podobě

Tento dokument v listinné podobě, který vznikl pod pořadovým číslem **120072017-18168-190701080936** převedením z dokumentu obsaženého v datové zprávě, skládajícího se z 1 listů, se shoduje s obsahem dokumentu, jehož převedením vznikl.

Autorizovanou konverzí dokumentu se nepotvrzuje správnost a pravdivost údajů obsažených v dokumentu a jejich soulad s právními předpisy.

Vstupní dokument obsažený v datové zprávě byl podepsán kvalifikovaným elektronickým podpisem a platnost kvalifikovaného elektronického podpisu byla ověřena dne 01.07.2019 v 08:09:43. Kvalifikovaný elektronický podpis byl shledán platným (dokument nebyl změněn) a ověření platnosti kvalifikovaného certifikátu pro elektronický podpis bylo provedeno vůči zveřejněnému seznamu zneplatněných certifikátů vydanému k datu 01.07.2019 06:56:38. Údaje o kvalifikovaném elektronickém podpisu: číslo kvalifikovaného certifikátu pro elektronický podpis **36 C0 76**, kvalifikovaný certifikát pro elektronický podpis byl vydán kvalifikovaným poskytovatelem služeb vytvářejících důvěru **PostSignum Qualified CA 2, Česká pošta, s.p. [IČ 47114983]** pro podepisující osobu **Ing. Eva Nádeníčková, vedoucí oddělení kom. služeb, MěÚ Šumperk, MJP, 3507, Město Šumperk [IČ 00303461]**. Uznávaný elektronický podpis byl označen platným kvalifikovaným časovým razítkem nebo kvalifikovaným elektronickým časovým razítkem vydaným kvalifikovaným poskytovatelem. Platnost časového razítka byla ověřena dne 01.07.2019 v 08:09:43. Údaje o časovém razítku: datum a čas **17.06.2019 11:20:25**, číslo kvalifikovaného certifikátu pro časové razítko **4C 4B A8**, časové razítko bylo vydáno kvalifikovaným poskytovatelem **PostSignum Qualified CA 3-TSA, Česká pošta, s.p. [IČ 47114983]**.

Vystavil: **Město Šumperk**
Pracoviště: **Město Šumperk**
V **Šumperku** dne **01.07.2019**

Jméno, příjmení a podpis osoby, která autorizovanou konverzi dokumentu provedla:
PAVEL ŠEBELA

Otisk úředního razítka:



120072017-18168-190701080936

Poznámka:

Kontrolu této doložky lze provést v centrální evidenci doložek přístupné způsobem umožňujícím dálkový přístup na adrese <https://www.czechpoint.cz/overovacidolozky>.



Šumperk

Stránka 1 z 9

Městský úřad Šumperk
nám. Míru 1, 787 01 Šumperk

Pracoviště: Jesenická 31
Odbor: strategického rozvoje, územního plánování a
investic
Oddělení: územního plánování
Tel.: (+420) 583 388 111
Fax.: (+420) 583 213 587



Váš dopis č.:
Ze dne: 13.03.2019 00:03:00
Naše č.: MÚSP 26375/2019
Naše sp. zn.:

TERRA - POZEMKOVÉ ÚPRAVY, s.r.o.
Nemocniční 1852/53
78701 Šumperk

Vyřizuje: Mgr. Pavla Čechová
Tel.: (+420) 583 388 308
E-mail: pavla.cechova@sumperk.cz
Datum: 25. 4. 2019

Městský úřad Šumperk, odbor strategického rozvoje, územního plánování a investic vydává

podle ust. § 149 zákona č. 500/2004 Sb., správní řád, ve znění pozdějších předpisů a podle ustanovení § 4 odst. 7 zákona č. 183/2006 Sb., o územním plánování a stavebním řádu (stavební zákon) v platném znění a na základě zmocnění daného Organizačním řádem MÚ k žádosti Města Šumperka, nám. Míru 364/1, 787 01 Šumperk, IČ: 00303461, zastoupené na základě plné moci fy TERRA - POZEMKOVÉ ÚPRAVY, s.r.o., Nemocniční 1852/53, 787 01 Šumperk, IČ: 6332819 ve věci stanoviska pro stavební řízení - „Šumperk - Opěrné zdi - potok Temenec“

koordinované závazné stanovisko.

Místo stavby/akce (k.ú.): Šumperk, k.ú. Horní Temenice, k.ú. Dolní Temenice

Parcela č.: k.ú. Horní Temenice: st. 1/2, 13, 14, 19, 21, 1326, 1184/4, 1340/3, 1377/8, 1377/9, 18/1, st. 10/1, st. 10/3, st. 12, st. 202, k.ú. Dolní Temenice: 921/6, st. 167, 923, 307/3, 924/1, 307/2, st. 9, 307/1

Stavebník/žadatel: Město Šumperk, nám. Míru 364/1, 787 01 Šumperk, IČ: 00303461

Dokumentace stavby/akce (zpracovatel, datum, stupeň): TERRA-POZEMKOVÉ ÚPRAVY s.r.o., Nemocniční 1852/53, 787 01 Šumperk, 01/2019, PD - změna stavby před dokončením/DSP

Plná moc: TERRA-POZEMKOVÉ ÚPRAVY s.r.o., Nemocniční 1852/53, 787 01 Šumperk, IČ: 6332819

Stručný popis: Projektová dokumentace řeší změnu stavby před dokončením. V současnosti je na daný úsek toku vydáno platné stavební povolení z roku 2001 a v rámci projektu dochází ke změně druhu opevnění – převážná část opěrných zdí je nahrazena přírodě bližšímu způsobu opevnění koryta – rovnatinou z lomového kamene. Stavba je navržena jako technická úprava koryta vodního toku Temence v zastavěné části města Šumperka. V současné době je koryto toku nekapacitní, kdy při vyšších průtocích dochází k vybřežení vody, k vymílání břehů a zanášení dna koryta. Vlastníci sousedních pozemků se snaží zabránit rozšiřování koryta neodbornými zásahy (zídky z kamene, sypání různých materiálů na břehy apod.). Cílem navržené úpravy je zkapacitnění průtočného profilu koryta Temence na hodnotu Q_{20} , stabilizace koryta toku a zajištění ochrany přilehlých pozemků před zvýšenými průtoky v toku. Stavba bude členěna na následující stavební objekty:

SO 01 Příprava staveniště, kácení

Před započítím stavebních prací budou majitelé sousedních pozemků v dostatečném předstihu vyzváni investorem stavby k úklidu a odstranění nahromaděného různorodého materiálu v bezprostřední blízkosti břehů koryta vodního toku. Dále bude provedeno kácení 61 ks stromů včetně pařezů a odstranění křovin a náletových dřevin do D 100 mm na celkové ploše 1000 m², včetně jejich pařezků

SO 02 Úprava koryta vodního toku

Dojde k odstranění uložených nánosů a sedimentů, očištění stávajícího opevnění, opravě opevnění, vybudování nového podélného opevnění, k rozšíření koryta a ke změně jeho trasy v úseku 1,780 – 1,880, tak aby došlo ke zvýšení stávající průtočné kapacity na návrhový průtok $Q_{20} = 4,25 \text{ m}^3 \cdot \text{s}^{-1}$ a zlepšily se odtokové poměry v řešeném území.

K předloženému záměru zaujímají dotčené orgány Městského úřadu v Šumperku následující závazná stanoviska, stanoviska a vyjádření s podmínkami:

Odbor životního prostředí:

č. j. MUSP 29505/2019

ze dne 28. 3. 2019

Dne 21. 3. 2019 obdržel Městský úřad Šumperk, odbor životního prostředí žádost o vyjádření k výše citované stavbě, jež bude sloužit jako podklad pro účely vydání koordinovaného stanoviska.

1. Ve vztahu k zákonu č. 185/2001 Sb., o odpadech a o změně některých dalších zákonů, ve znění pozdějších předpisů (dále jen zákon o odpadech) – vyjádření orgánu veřejné správy

v oblasti odpadového hospodářství dle § 79 odst. 4 písm. b) zákona č. 185/2001 Sb., o odpadech a o změně některých dalších zákonů, v platném znění (dále jen zákon o odpadech):

Orgán veřejné správy v oblasti odpadového hospodářství dle § 79 odst. 4 zákona č. 185/2001 Sb., o odpadech a o změně některých dalších zákonů, v platném znění (dále jen zákon o odpadech) vydal k dané akci samostatně Závazné stanovisko pod č.j. MUSP 29629/2019 – MAHO (DS).

Vyřizuje: Ing. Ph.D. Martina Homolová Dubová kl. 280

2. Ve vztahu k zákonu č. 201/2012 Sb., o ochraně ovzduší, ve znění pozdějších předpisů (dále jen zákon):

Dle zdejšího orgánu ochrany ovzduší je třeba doplnit provádění opatření k zamezení případné prašnosti při realizaci akce do projektové dokumentace.

Vyřizuje: Ing. Ph.D. Martina Homolová Dubová kl. 280

3. Ve vztahu k zákonu č. 114/1992 Sb., o ochraně přírody a krajiny, ve znění pozdějších předpisů:

Jedná se o úsek vodního toku Temenec dlouhý cca 380 m s počátkem od ul. Potoční po požární zbrojnici (správce toku Město Šumperk), kde je navržena podélná úprava toku – odstranění sedimentů, oprava zdí, vybudování příčného a podélného opevnění, tudíž jde o vodohospodářskou stavbu. Součástí je rovněž odstranění dřevin – 61ks stromů a 1000 m² zapojených porostů dřevin. Z dlouhodobějšího pohledu se má jednat o změnu stavby před dokončením – stavební povolení bylo vydáno v r. 2001, avšak od této doby došlo bezesporu ke změně (vývoji) biologických poměrů.

Doložené podklady neobsahovaly potřebné údaje k posouzení z hlediska zájmů ochrany přírody a krajiny.

Stavba zasahuje do významného krajinného prvku – vodní tok (VKP - §3,4 citovaného zákona), proto bude třeba posoudit závažnost tohoto zásahu ve smyslu §4, odst. 2 citovaného zákona.

Pro možnost posouzení je třeba doložit následující doplňující podklady a údaje (§67 citovaného zákona):

- biologický průzkum + zhodnocení vlivu stavby na zjištěné druhy organismů, včetně návrhů případných opatření k minimalizaci negativních vlivů.
- Doplnění údajů pro kácení dřevin rostoucích mimo les – specifikovat dendrologické údaje a návrhy kompenzačních výsadeb.
- Vyjádření vlastníků dotčených pozemků.
- Vyjádření ČRS ÚSSMS Ostrava.

- V případě výskytu zvláště chráněných druhů doložit stanovisko orgánu ochrany přírody Krajského úřadu Olomouckého kraje.

Teprve na základě požadovaného doplnění a jeho zapracování do PD stavby bude moci orgán ochrany přírody na základě **samostatně podané žádosti posoudit uvažovaný zásah do VKP v souvislosti s připravovanou stavbou.**

Současně upozorňujeme, že pro kácení dřevin bude třeba vydat povolení v souladu s §8 a 9 citovaného zákona.

Vyřizuje: RNDr. Lenka Stojarová

kl. 375

4. Ve vztahu k zákonu č. 334/1992 Sb., o ochraně zemědělského půdního fondu, ve znění pozdějších změn a předpisů (vyjádření dle ust. § 7 odst. 4 citovaného zákona):

Na základě prostudování předložené dokumentace sdělujeme, že akcí „Opěrné zdi – potok Temenec“ dojde k trvalému záboru poz. parc. č. 13, 14, 19 a 21 v k. ú. Horní Temenice. Pro povolení akce je nutný **souhlas k odnětí zemědělské půdy ze zemědělského půdního fondu** dle ustanovení § 9, odst. 1. zákona č. 334/1992 Sb. o ochraně zemědělského půdního fondu, ve znění pozdějších předpisů.

Dále je dle upřesnění zástupce investora předpokládán dočasný zábor těchto pozemkových parcel: 13, 14, 19 a 21 v k. ú. Horní Temenice a 307/3, 307/2 a 307/1 v k. ú. Dolní Temenice. Tyto pozemky budou sloužit pouze k přístupu na místa, kde budou prováděny jednotlivé stavební práce. K tomuto orgán ochrany zemědělského půdního fondu uvádí následující:

1. Jiné zemědělské pozemky než výše uvedené, nebudou v rámci předmětné stavby dotčeny.
2. Vstup na zemědělské pozemky bude s jejich vlastníky a nájemci předem projednán.
3. Je nutné respektovat připomínky a požadavky vlastníků a případných nájemců dotčené zemědělské půdy, které jsou v souladu s platnými předpisy, zejména zákonem č. 334/1992 Sb. o ochraně zemědělského půdního fondu v platném znění.

Souhlasu podle § 9, odstavce 2, písm. d) citovaného zákona k odnětí zemědělské půdy ze zemědělského půdního fondu pro nezemědělské účely není třeba, má-li být ze zemědělského půdního fondu odňata zemědělská půda k nezemědělským účelům po dobu kratší než jeden rok včetně doby potřebné k uvedení zemědělské půdy do původního stavu, **je-li termín zahájení nezemědělského využívání zemědělské půdy nejméně 15 dní předem písemně oznámen orgánu ochrany zemědělského půdního fondu uvedenému v § 15 citovaného zákona (tj. Městský úřad Šumperk, odbor životního prostředí).**

Pokud by si realizace stavby vyžádala dobu delší než jeden rok u jednotlivých pozemků, včetně uvedení do původního stavu, je nutné před uplynutím této roční lhůty požádat orgán

ochrany zemědělského půdního fondu ve smyslu § 9 zákona o dočasné odnětí předmětných pozemků ze zemědělského půdního fondu.

Vyřizuje: Ing. Renata Garguláková

kl. 325

5. Ve vztahu k zákonu 289/1995 Sb., o lesích, ve znění pozdějších předpisů: Netýká se.

Vyřizuje: Ing. Tomáš Černý

kl. 327

6. Ve vztahu k zákonu č. 254/2001 Sb., o vodách a o změně některých zákonů (vodní zákon), ve znění pozdějších předpisů:

Po prostudování předložené žádosti a doložené dokumentace vydává vodoprávní úřad Městského úřadu Šumperk podle § 18 zákona číslo 254/2001 Sb., o vodách a o změně některých zákonů, v platném znění (vodní zákon) toto **v y j á d ě n í**:

Vodoprávní úřad sděluje, že se jedná o stavbu vodního díla ve smyslu § 55 vodního zákona. K realizaci změny stavby je **nutné požádat o povolení změny stavby před jejím dokončením**. Věcně a místě příslušný k vydání tohoto povolení je Městský úřad Šumperk, odbor životního prostředí jako speciální stavební úřad a příslušný vodoprávní úřad.

Vyřizuje: Ing. Martina Indrová

kl. 227

Ing. Alena Turková

vedoucí oddělení

oprávněná úřední osoba

Odbor dopravy:

č. j. MUSP 29426/2019

ze dne 27. 3. 2019

Ve vztahu k zákonu č. 13/1997 Sb., o pozemních komunikacích a zákonu č. 361/2000 Sb., o provozu na pozemních komunikacích ve znění pozdějších předpisů:

Městský úřad Šumperk, odbor dopravy nemá k akci zásadních připomínek.

Upozorňujeme, že při provádění stavby musí být zajištěna účinná opatření k čištění vozidel používaných pro účely stavby, aby komunikace nebyly nadměrně znečišťovány, dále je třeba

provádět pravidelné čištění a kropení komunikací používaných pro účely stavby, aby se předešlo vzniku prašnosti.

Ing. Lena Poláčková

kl. 221

referent odboru dopravy

Odbor výstavby, oddělení památkové péče:

Č.j.: MUSP 30492/2019

ze dne 25. 3. 2019

Ve vztahu k zákonu č. 20/1987 Sb., o státní památkové péči, ve znění pozdějších předpisů:

Městský úřad Šumperk, odbor výstavby, oddělení státní památkové péče, jako místně a věcně příslušný orgán státní památkové péče ve smyslu § 29, odst. 2, zákona č. 20/1987 Sb., o státní památkové péči, ve znění pozdějších předpisů (dále jen „zákon o státní památkové péči“), obdržel dne 21.3.2019 žádost Městského úřadu Šumperk, odbor RÚI, IČO 00303461, Jesenická č.p. 621/31, 787 01 Šumperk 1 o vyjádření pro vydání koordinovaného závazného stanoviska k PD pro SŘ "Regulace potoka Temence", Terra Pozemkové úpravy, s.r.o., Nemocniční 53, 787 01 Šumperk, leden 2019.

Městský úřad Šumperk, odbor výstavby, oddělení státní památkové péče vydává podle ustanovení § 11 odst. 3 zákona o státní památkové péči a dle ustanovení § 149 odst. 1 zákona č. 500/2004 Sb., správní řád, ve znění pozdějších předpisů, (dále jen „správní řád“), toto **závazné stanovisko**:

- nejedná-li se o kulturní památku či nemovitost v památkově chráněném území ve smyslu znění zákona č. 20/1987 Sb., v platném znění, **není orgán státní památkové péče oprávněn vydávat závazné stanovisko k předmětné stavbě;**
- **předmětná stavba**, jak vyplývá z předložené projektové dokumentace, **se zájmů státní památkové péče** dle § 14 odst. 1. ani 2. zákona č. 20/1987 Sb., o státní památkové péči, v platném znění, **nedotýká.**

V souvislosti s připravovanou stavbou však upozorňujeme na skutečnost, že dojde k provádění zemních prací, a že se pozemky nachází na území s archeologickými nálezy ve smyslu zák. č. 20/1987 Sb., o státní památkové péči, ve znění pozdějších předpisů. Dle § 22 odst. 1 a 2 uvedeného zákona, má-li se provádět stavební činnost na území s archeologickými nálezy, **jsou stavebníci již od doby přípravy stavby povinni oznámit tento záměr** Archeologickému ústavu AV ČR, v.v.i., pro správní území Šumperk a Zábřeh pracovišti Brno, Čechyňská 363/19, 602 00 Brno a umožnit jemu nebo oprávněné organizaci provést na dotčeném území záchranný archeologický výzkum. Informace o organizacích oprávněných provádět archeologický výzkum podá Archeologický ústav Akademie věd ČR v Brně, případně Národní památkový ústav, územní

odborné pracoviště v Olomouci, odbor archeologie, Horní nám. 25, Olomouc. Termín zahájení zemních prací musí být této organizaci písemně ohlášen s dostatečným předstihem. Stavebník je tedy ze zákona povinen oznámit tyto práce na výše uvedenou adresu!

Monika Paulová DiS.
vedoucí oddělení

kl. 204

Odbor strategického rozvoje, územního plánování a investic:

č.j. MUSEP 42790/2019

ze dne 24. 4. 2019

Ve vztahu k zákonu č. 183/2006 Sb., o územním plánování a stavebním řádu (Stavební zákon), částí třetí – Územní plánování:

ZÁVAZNÉ STANOVISKO

orgánu územního plánování

Městský úřad Šumperk, odbor strategického rozvoje, územního plánování a investic jako orgán územního plánování příslušný podle § 6 odst. 1 písm. e) zákona č. 183/2006 Sb., o územním plánování a stavebním řádu (stavební zákon), ve znění zákona č. 225/2017 Sb., dále jen („stavební zákon“), přezkoumal podle §96b odst. 3 stavebního zákona z hlediska souladu s politikou územního rozvoje, s územně plánovací dokumentací a z hlediska uplatňování cílů a úkolů územního plánování záměr:

„Regulace potoka Temenec na dotčených parcelách v katastrálním území Dolní Temenice a Horní Temenice, obec Šumperk“

Záměr je přípustný

Odůvodnění

Záměr byl předložen orgánu územního plánování k vydání závazného stanoviska Městem Šumperk, nám. Míru 1, 787 01 Šumperk, které je dále zastoupeno společností Terra – pozemkové úpravy, s.r.o., Nemocniční 53, 787 01

dne 20.03.2019

Podklady pro vydání závazného stanoviska:

- Koordinační situace a průvodní zpráva přiložená k žádosti o závazné stanovisko
- Politika územního rozvoje České republiky, ve znění Aktualizace č. 1 schválená dne 15.04.2015
- Zásady územního rozvoje Olomouckého kraje, ve znění Aktualizace č. 1 vydané dne 22.04.2011
- Územní plán Šumperk, ve znění Změny č. 1 vydané dne 27.11.2015 (dále jen „Územní plán“)

Orgán územního plánování přezkoumal záměr podle §96b odst. 3 stavebního zákona, zda je přípustný z hlediska souladu s politikou územního rozvoje a územně plánovací dokumentací a z hlediska uplatňování cílů a úkolů územního plánování, či nikoliv.

Popis záměru:

Záměr řeší úpravu stávajícího potoka Temence spočívající v očištění, odbahnění a výstavbě opěrných zídek v místě potřeby

Platná Politika územního rozvoje České republiky ani Zásady územního rozvoje Olomouckého kraje v platném znění záměr neřeší.

Při posuzování souladu s územním plánem Šumperk ve znění č. 1 vycházel orgán územního plánování z následujících skutečností:

Záměrem dotčené pozemky v katastrálních územích Horní Temenice a Dolní Temenice se podle Územního plánu Šumperk, ve znění Změny č. 1 nachází v zastavěném území, ve stabilizované ploše č. 720 "SX-plocha smíšená obytná". V celém území města Šumperka jsou stavby, opatření a zařízení vodního hospodářství přípustné.

Záměr „Regulace potoka Temenec na dotčených parcelách v katastrálním území Dolní Temenice a Horní Temenice, obec Šumperk“ je v souladu s Územním plánem Šumperk, ve znění Změny č. 1.

Městský úřad Šumperk, odbor strategického rozvoje, územního plánování a investic jako orgán územního plánování zároveň navržený záměr posoudil z hlediska naplnění cílů a úkolů územního plánování vyplývajících s § 18 a 19 stavebního zákona. Zejména vzal v úvahu, zda záměr vyhovuje urbanistickým, architektonickým a estetickým požadavkům na využívání a prostorové uspořádání území s ohledem na podmínky v území a na jeho charakter dle §19 odst.1, písm. d) a e) stavebního zákona. Vycházel přitom z následujících skutečností:

Dotčené pozemky jsou stávajícím vodním tokem, který je kapacitně a technicky nevyhovující. Navrženým řešením dojde ke komplexnímu zlepšení stavu koryta a přilehlého okolí.

Záměr „Regulace potoka Temenec na dotčených parcelách v katastrálním území Dolní Temenice a Horní Temenice, obec Šumperk“ je v souladu s požadavky ustanovení §18 odst.1,2,4 a §19 odst.1 písm. a) až d) stavebního zákona.

Z uvedených důvodů dospěl orgán územního plánování k závěru, že posuzovaný záměr je přípustný.

Přílohy:

- Kopie vybraných výkresů z dokumentace přiložené k žádosti ověřených podpisem a razítkem MěÚ Šumperk, a to: koordinační situační výkres řezy

Ing. arch. Iva Krahulcová

kl. 309

vedoucí oddělení územního plánování

ZÁVĚR:

Městský úřad Šumperk, odbor strategického rozvoje, územního plánování a investic, závazná stanoviska, stanoviska, sdělení a vyjádření vyžadovaných dotčených orgánů na základě žádosti zkoordinoval a zjistil, že z hlediska těchto chráněných zájmů při dodržení a splnění daných podmínek je akce přípustná. Upozornění: pro bod 1 vyjádření odboru životního prostředí bylo k akci vydáno samostatně Závazné stanovisko pod č. j. MUSP 29629/2019 – MAHO (DS). Pro bod 3 vyjádření odboru životního prostředí bude stanovisko vydáno na základě samostatné žádosti po doplnění požadovaných dokladů.

Projektovou dokumentaci si ponecháváme pro služební potřebu.

Doporučení pro příslušný správní úřad: Doporučujeme příslušnému úřadu kontrolu předkládané PD k příslušnému řízení s PD ke koordinovanému stanovisku. Tato dokumentace je k nahlédnutí na oddělení strategického rozvoje, kancelář č. 308.

S pozdravem

Ing. Beata Fischerová

referent odboru strategického rozvoje,

územního plánování a investic

oprávněná úřední osoba



Doložka konverze na žádost do dokumentu v listinné podobě

Tento dokument v listinné podobě, který vznikl pod pořadovým číslem **118201461-18168-190429125323** převedením z dokumentu obsaženého v datové zprávě, skládajícího se z 9 listů, se shoduje s obsahem dokumentu, jehož převedením vznikl.

Autorizovanou konverzí dokumentu se nepotvrzuje správnost a pravdivost údajů obsažených v dokumentu a jejich soulad s právními předpisy.

Vstupní dokument obsažený v datové zprávě byl podepsán kvalifikovaným elektronickým podpisem a platnost kvalifikovaného elektronického podpisu byla ověřena dne 29.04.2019 v 12:53:29. Kvalifikovaný elektronický podpis byl shledán platným (dokument nebyl změněn) a ověření platnosti kvalifikovaného certifikátu pro elektronický podpis bylo provedeno vůči zveřejněnému seznamu zneplatněných certifikátů vydanému k datu 29.04.2019 11:54:14. Údaje o kvalifikovaném elektronickém podpisu: číslo kvalifikovaného certifikátu pro elektronický podpis **33 04 A7**, kvalifikovaný certifikát pro elektronický podpis byl vydán kvalifikovaným poskytovatelem služeb vytvářejících důvěru **PostSignum Qualified CA 2, Česká pošta, s.p. [IČ 47114983]** pro podepisující osobu **Ing. Beata Fischerová, referent, MěÚ Šumperk, RUI, 2816, Město Šumperk [IČ 00303461]**. Uznávaný elektronický podpis byl označen platným kvalifikovaným časovým razítkem nebo kvalifikovaným elektronickým časovým razítkem vydaným kvalifikovaným poskytovatelem. Platnost časového razítka byla ověřena dne 29.04.2019 v 12:53:29. Údaje o časovém razítku: datum a čas **25.04.2019 09:33:33**, číslo kvalifikovaného certifikátu pro časové razítko **4C 4B A8**, časové razítko bylo vydáno kvalifikovaným poskytovatelem **PostSignum Qualified CA 3-TSA, Česká pošta, s.p. [IČ 47114983]**.

Vystavil: **Město Šumperk**
Pracoviště: **Město Šumperk**
V **Šumperku** dne **29.04.2019**

Jméno, příjmení a podpis osoby, která autorizovanou konverzi dokumentu provedla:
PAVEL ŠEBELA

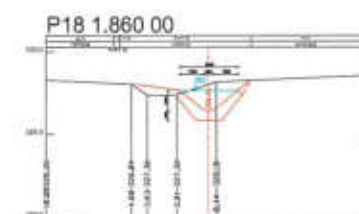
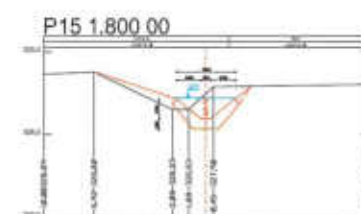
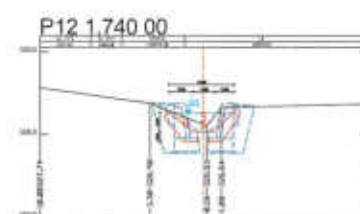
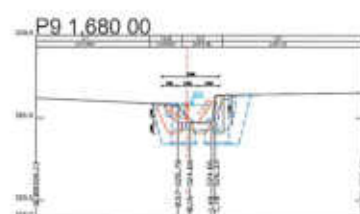
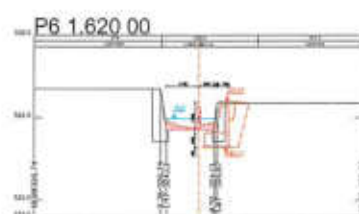

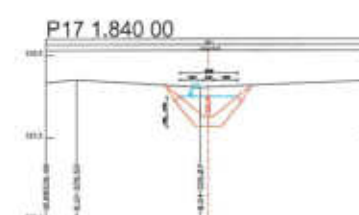
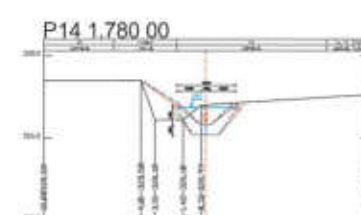
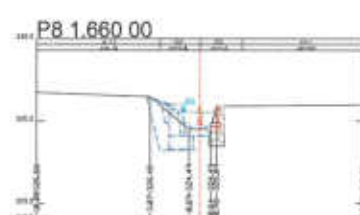
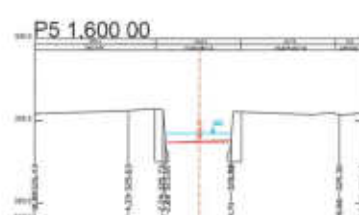
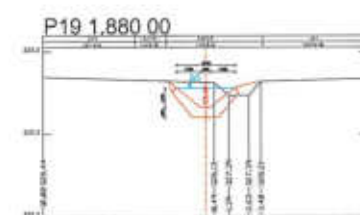
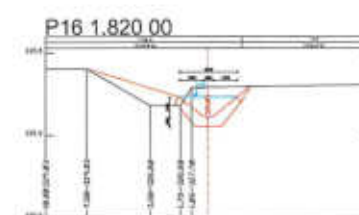
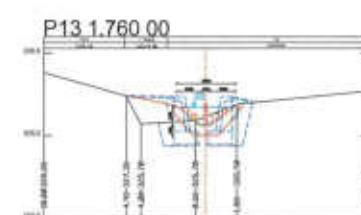
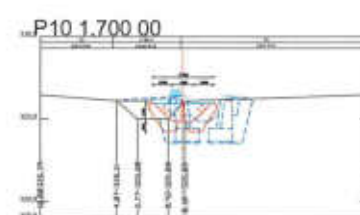
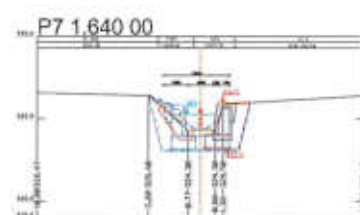
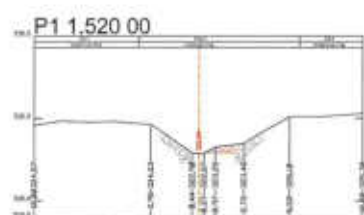
Otisk úředního razítka:



118201461-18168-190429125323

Poznámka:

Kontrolu této doložky lze provést v centrální evidenci doložek přístupné způsobem umožňujícím dálkový přístup na adrese <https://www.czechpoint.cz/overovacidoložky>.



QUESTION

Which country has the highest ratio of people aged 65 and over to the total population?

ANSWER

Japan

[illegible]

odbor strategického rozvoje,
územního plánování a investic
Jesenická 31
787 92 Šumperk

-9-



ARCHEOLOGICKÝ ÚSTAV
AKADEMIE VĚD ČESKÉ REPUBLIKY, BRNO, v. v. i.
ČECHYŇSKÁ 363/19
602 00 BRNO
<http://www.arub.cz>

4

TERRA-POZEMKOVÉ ÚPRAVY, s.r.o.
Nemocniční 53
787 01 Šumperk

Váš dopis značky

Ze dne
13. 3. 2019

Naše značka
ARUB/1441/19

Vyřizuje
Mgr. Bc. Eva
Mariánusová
Juhaňáková

V Brně dne
21. 3. 2019

Vyjádření k projektové dokumentaci pro stavbu „Opěrné zdi – potok Temenec“, k.ú. Dolní Temenice a Horní Temenice, okr. Šumperk

Archeologický ústav Akademie věd ČR, Brno, v. v. i., upozorňuje, že výše uvedená stavba se uskuteční na území s archeologickými nálezy II. kategorie, tzn., že se na místě stavby budou archeologické nálezy a situace pravděpodobně vyskytovat. Toto území je chráněno jako veřejný zájem podle zvláštních právních předpisů (zejména dle § 22, odst. 2 zákona č. 20/1987 Sb., o státní památkové péči, v platném znění). Měli by dojít při provádění stavební činnosti na území s archeologickými nálezy k jakýmkoliv zásahům pod povrch terénu (hloubení výkopů apod.), je třeba předpokládat narušení nebo odkrytí archeologických nálezů a situací, čímž vzniká nutnost provedení záchranného archeologického výzkumu. Z výše uvedeného zákonného ustanovení pak stavebníkovi vyplývají následující povinnosti:

Stavebník je dle § 22 zákona č. 20/1987 Sb., o státní památkové péči, v platném znění povinen písemně ohlásit termín zahájení zemních prací již od doby přípravy stavby, nejpozději však s předstihem 30 dnů před započatím Archeologickému ústavu Akademie věd ČR, Brno, v. v. i., a umožnit jemu nebo oprávněné organizaci provedení záchranného archeologického výzkumu na dotčeném území. Výzkum je prováděn na základě dohody uzavřené mezi investorem stavby a Archeologickým ústavem AV ČR nebo oprávněnou organizací. Úhrada nákladů záchranného archeologického výzkumu se řídí ustanovením § 22, odst. 2 zákona č. 20/1987 Sb., o státní památkové péči, v platném znění.

S pozdravem


PhDr. Lumír Poláček, CSc.
ředitel

ARCHEOLOGICKÝ ÚSTAV
AV ČR, BRNO, v.v.i.
602 00 Brno, Čechyňská 363/19
Česká republika

Formulář Oznámení stavební činnosti Archeologickému ústavu AV ČR:
<http://api.archeologickamapa.cz/oznameni/0/>
<http://arub.cz/informace-pro-stavebniky/index.html>

Telefon
515 911 101

FAX

e-mail
sekretariat@arub.cz

IČO, DIČ
68081758
CZ68081758

Bank. spojení: ČSOB Brno-město
240602780/0300



Šumperská provozní vodohospodářská společnost, a.s.
Šumperk, čp. 2769, Jilová 6, PSČ 787 01

IČ: 47674911, DIČ: CZ47674911
zapsaná v obchodním rejstříku u Krajského soudu v Ostravě v odd. B, vložka 699

Tel: 583 317 111
Fax: 583 214 845
e-mail: spvs@spvs.cz
<http://www.spvs.cz/>
Bankovní spojení:
Komerční banka, a.s.
č.ú. 2603-841/0100

TERRA-POZEMKOVÉ ÚPRAVY, s.r.o.
Nemocniční 53
787 01 Šumperk 1

Váš dopis značky/ze dne
0769/2019

Naše značka
071/03/2019

e-mail
plhal.petr@spvs.cz

Vyřizuje / telefon
Petr Plhal/583317218

Šumperk
29.03.2019

Věc:

"ŠUMPERK;ŠUMPERK - Opěrné zdi - potok Temenec - SŘ"

Souhlasíme se stavbou *Opěrné zdi - potok Temenec - SŘ* dle situace v katastrálním území Dolní Temenice; Horní Temenice za podmínek uvedených níže. Při výstavbě **DOJDE** ke styku s vodovodním řadem, kanalizační stokou v naší správě a před zahájením stavebních prací **JE** nutné požádat o místní vytyčení. V příloze Vám zasíláme situaci s informativním zákresem průběhu inženýrských sítí v naší správě v dané lokalitě. Požadujeme zajištění maximální ochrany našich zařízení během stavebních prací a dodržení ČSN 73 6005 a zákona č. 274/2001 Sb., o vodovodech a kanalizacích, v platném znění (dále jen „ZvaK“).

Požadujeme dodržení ochranného pásma zařízení v naší správě, a to 1,5 m od okraje potrubí a objektů (šachet apod.) na něm na obě strany. Při průměru potrubí vyšším jak 500 mm, nebo hloubce uložení dna potrubí pod upraveným povrchem je více jak 2,5 m se ochranné pásmo navyšuje o 1m.

Při výstavbě nesmí být zmenšeno krytí inženýrských sítí v naší správě. Současně požadujeme v maximální míře zabezpečit ochranu řadů při výstavbě, zejména omezení provozu těžké techniky a provozu hutnicích zařízení.

Před zahájením stavebních prací a před záhozem je nutné kontaktovat vedoucího provozu Šumperk.

O provedené kontrole bude vystaven písemný doklad "Souhlas s provedením stavby", bez tohoto dokladu nemůže být stavba uvedena do provozu.

Upozorňujeme, že v lokalitě se mohou nacházet vodovodní a kanalizační přípojky. Doporučujeme kontaktovat vlastníky dotčených nemovitostí.

Současně musí být splněny podmínky v příloze 1.

Platnost vyjádření je 1 rok od data vydání. Při změně v projektové dokumentaci je nutné si vyžádat nové vyjádření.

Toto vyjádření je ve smyslu ust. §23 ZvaK vyjádřením vlastníka vodovodu a kanalizace vydané provozovatelem na základě zmocnění vyplývajícího ze smlouvy o provozování dle ust. §8, odst. 2 ZvaK.

Za ŠPVS, a.s. Šumperk
Ing. Petr Plhal
technik vyjádření

Šumperská provozní
vodohospodářská společnost, a.s.
Šumperk, čp. 2769, Jilová 6, PSČ 787 01
IČ 47674911, DIČ CZ47674911

Přílohy:

1. Základní podmínky pro ÚŘ a SŘ
2. Souhlas s provedením stavby
3. Situace se zákresem IS



Šumperská provozní vodohospodářská společnost, a.s.

se sídlem Šumperk, č.p. 2769, Jilová 6, PSČ 787 01

zapsaná v obchodním rejstříku u Krajského soudu v Ostravě v odd.B, vložka 699

PŘÍLOHA č.1:

„ZÁKLADNÍ PODMÍNKY PRO ÚZEMNÍ A STAVEBNÍ ŘÍZENÍ“

Základní podmínky pro územní a stavební řízení se řídí podmínkami zákonů č. 274/2001 Sb. a 183/2006 Sb. v platném znění, vyhláškou č. 428/2001 Sb. a příslušnými technickými normami ČSN.

- pro vyjádření ke stavebnímu řízení bude předložena kompletní projektová dokumentace stavby k odsouhlasení
- stavba bude provedena dle odsouhlasené projektové dokumentace a v souladu s platným stavebním povolením
- nové vodovodní a kanalizační řady budou odsouhlaseny a provedeny dle standardů ŠPVS, a.s.
- před zahájením zemních prací musí být provedeno vytyčení tras vodovodu a kanalizace dle požadavků ŠPVS, a.s. a předána mapová dokumentace (situace) stavby sloužící k vytyčení, která bude následně uložena na ŠPVS, a.s.
- při nemožnosti vytyčení nebo nejasnosti trasy budou provedeny zemní kopané sondy
- umístění značek, vyznačující vytyčený vodovod a kanalizaci bude po dobu stavby udržováno v nezměněném stavu
- při jakémkoliv nesrovnalosti v uložení potrubí, zjištění nevytyčeného potrubí nebo při poškození potrubí budou práce přerušeny a toto bude neprodleně oznámeno ŠPVS, a.s.
- v případě poškození nevytyčeného potrubí hradí náklady na opravu odběratel (žadatel)
- při souběhu nebo křížení s dalšími inženýrskými sítěmi musí být dodrženy vzdálenosti dle ČSN 73 6005
- ochranné pásmo vodovodu a kanalizace je 1,5 - 3,5 m od okraje potrubí na obě strany (určí ŠPVS, a.s.)
- ve vodorovné vzdálenosti menší než 1m od vnějšího okraje vodovodu a kanalizace bude hloubení výkopu prováděno pouze ručně a nebudou používány stroje
- pro stavbu vodovodů a kanalizací budou použity schválené materiály (určuje ŠPVS, a.s.)
- souběžně s potrubím vodovodu bude vždy položen měděný signalizační vodič dle standardů ŠPVS a.s.
- obnažené potrubí a signalizační vodič budou zajištěny proti poškození (včetně zámruzu), a to i třetí osobou
- před napojením na vodovod bude provedena za přítomnosti zástupců ŠPVS, a.s. kontrola funkčnosti signalizačního vodiče a tlaková zkouška vodovodu - o provedené kontrole bude vystaven písemný doklad „Souhlas s provedením stavby“, „Protokol o funkčnosti signalizačního vodiče“ a „Protokol o tlakové zkoušce“, bez uvedených dokladů nemůže být stavba uvedena do provozu
- před napojením na kanalizaci bude provedena za přítomnosti zástupců ŠPVS, a.s. kamerová zkouška a zkouška vodotěsnosti stok - o provedené kontrole bude vystaven písemný doklad „Souhlas s provedením stavby“ a „Protokol o zkoušce vodotěsnosti“, bez uvedených dokladů nemůže být stavba uvedena do provozu
- vlastní napojení a manipulaci s vodovodními a kanalizačními řadami pro veřejnou potřebu může provést pouze ŠPVS, a.s. nebo jí pověřená osoba
- do kanalizace budou zaústěny splaškové a průmyslové vody, dešťové vody pouze výjimečně, v případě schváleného zaústění dešťových vod budou na kanalizaci budovány zařízení zpomalující odtok
- před záhozem bude ŠPVS, a.s. vyzvána ke kontrole provedení a uložení řady, přípojky nebo zařízení, o provedené kontrole bude vystaven písemný doklad „Souhlas s provedením stavby“, bez tohoto dokladu nemůže být stavba uvedena do provozu
- pro přípojky platí příloha č.2 „Základní podmínky pro zřízení vodovodní a kanalizační přípojky“
- před vydáním vyjádření pro stavební povolení, budou vyřešeny a určeny majetkové vztahy a způsob provozování budovaných vodovodů a kanalizací (zařízení), kromě vodovodních a kanalizačních přípojek:
 1. zařízení zůstane po vybudování v majetku investora, který bude zajišťovat i jeho kompletní provoz
 - bude předložen souhlas VHZ Šumperk a.s. nebo příslušné obce s napojením
 - v místě napojení bude vybudováno měrné zařízení pro odběr pitné vody a odvádění odpadních vod
 - fakturace množství odebrané nebo vypuštěné vody bude prováděna dle tohoto měření
 - bude určen subjekt, na kterého bude prováděna fakturace
 2. zařízení zůstane po vybudování v majetku investora a provoz bude zajišťovat ŠPVS, a.s.
 - bude předložen souhlas VHZ Šumperk a.s. nebo příslušné obce s napojením
 - bude uzavřena smlouva o provozování zařízení mezi vlastníkem a ŠPVS, a.s.
 - fakturace množství bude prováděna podle měření na jednotlivých přípojkách
 3. zařízení bude po vybudování převedeno do majetku příslušné obce nebo odprodáno VHZ Šumperk, a.s.
 - bude uzavřena smlouva darovací nebo smlouva o budoucí smlouvě darovací s příslušnou obcí, případně uzavřena budoucí smlouva kupní s VHZ Šumperk, a.s. před vydáním vyjádření ke stavebnímu řízení

Kontaktní osoby:

Provoz Šumperk	vedoucí provozu Šumperk	Ing. BAJÁK Oldřich	583 317 305, 724 331 612
Provoz Zábřeh	vedoucí provozu Zábřeh	KUBÍČEK Pavel	583 317 440, 602 521 582
Provoz Mohelnice	vedoucí provozu Mohelnice	Ing. CZISLINSKÝ Milan	583 317 540, 602 730 930
Provoz Hanušovice	vedoucí provozu Hanušovice	JANKO Aleš	583 317 640, 775 330 077
Vytyčení vodovodu:	vedoucí provozu dispečinku	Bc. Habiger Petr	583 317 250, 602 555 677
Vytyčení kanalizace:	Šumperk, Hanušovice	Churavý Milan	583 317 212, 602 760 921
	Zábřeh	Ing. Matys Michal	583 317 450, 725 178 172
	Mohelnice	Rauš Jiří	583 317 548, 602 296 193



Šumperská provozní vodohospodářská společnost, a.s.
se sídlem Šumperk, č.p. 2769, Jilová 6, PSČ 787 01
zapsaná v obchodním rejstříku u Krajského soudu v Ostravě v odd.B, vložka 699

SOUHLAS **s provedením stavby**

Dne proběhla kontrola provedení stavby

Úsek stavby

Na pozemku p.č. k.ú.

Podmínky pro provedení stavby byly vydány dne pod č.j.

Žadatel o provedení kontroly

Jméno a příjmení telefon

Kontrola byla provedena z důvodu: *

- umístění stavby
- napojení na vodovod
- napojení na kanalizaci
- funkčnosti signalizačního vodiče
- kamerové kontroly
-

Byl předložen protokol: *

- tlaková zkouška – vodovody
- zkouška vodotěsnosti – kanalizace
- zkouška signalizačního vodiče

Zjištěné nedostatky

Odstranění nedostatku provedeno do dne

Následná kontrola bude provedena dne

Odstraněno dne

Podpis a razítko

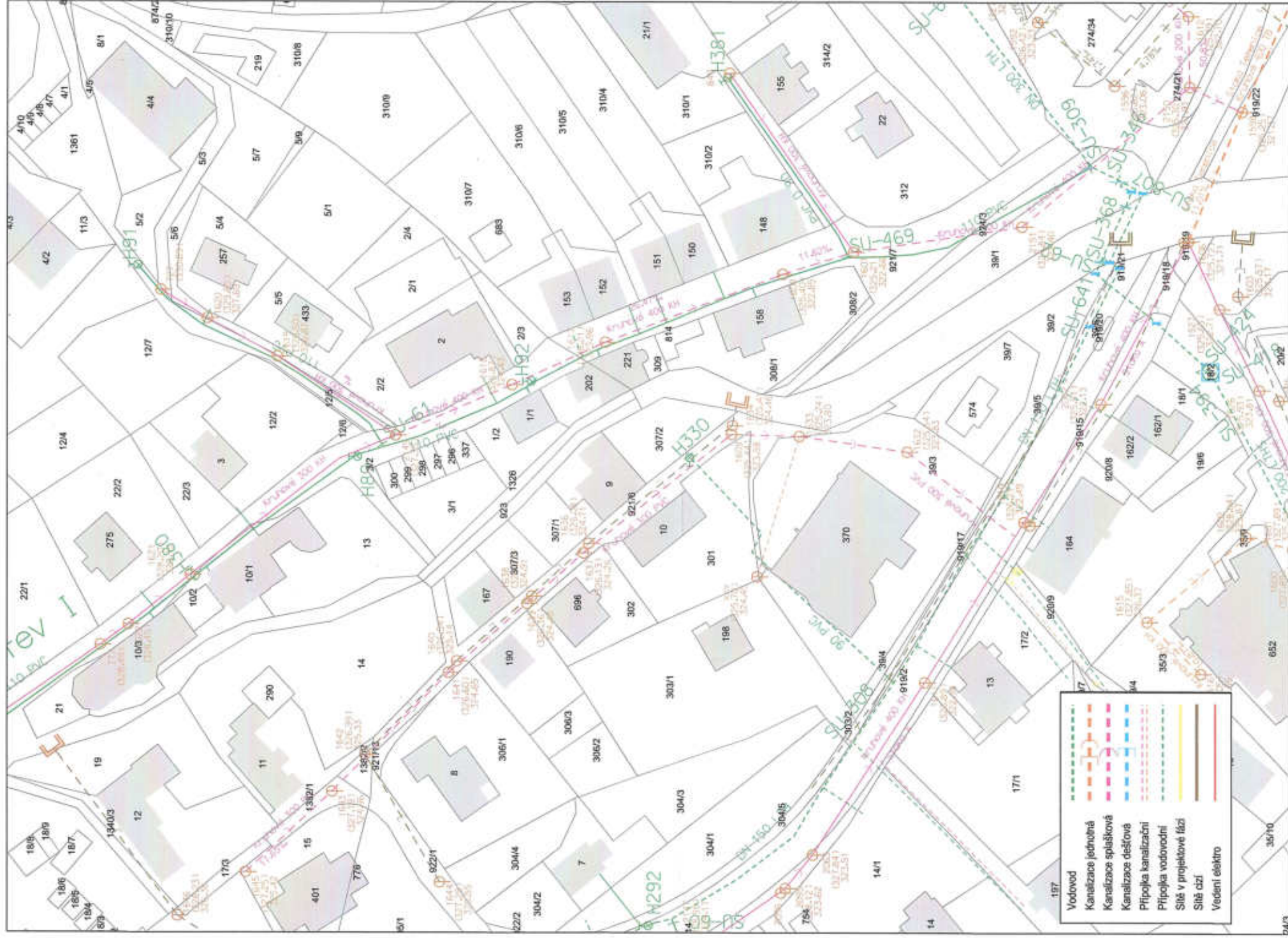
Stavba **je – není** provedena dle námi stanovených podmínek. *

Souhlasíme - nesouhlasíme s provedením stavby a jejím uvedením do provozu. *

Kontrolu za ŠPVS Šumperk, a.s. provedl Podpis a razítko

V dne

* nevhodný k použití





ČESKÝ RYBÁŘSKÝ SVAZ

územní svaz pro Severní Moravu a Slezsko

Jahnova 14, 709 00 Ostrava 9

Tel.: 596 620 583, fax.: 596 620 078, email: daniel.gebauer@rybsvaz-ms.cz

IČO: 434167, číslo účtu: KB 27-7448760237/0100, ID DS wfqyves

TERRA – POZEMKOVÉ ÚPRAVY, s.r.o.

Ing. Hana Maršíková

Nemocniční 53

787 01 Šumperk

naše zn.:
477/19

vaše zn.:

vyřizuje:
Ing. Gebauer / 606 125 410

datum:
10. dubna 2019

Věc: Vyjádření ČRS ÚS Ostrava k projektové dokumentaci pro stavební řízení na akci: „Změna stavby před dokončením – Opěrné zdi – potok Temenec“.

Dne 13. března 2019 jsme obdrželi Vaši žádost o vyjádření k projektové dokumentaci pro stavební řízení na akci: „Změna stavby před dokončením – Opěrné zdi – potok Temenec“.

Stavba je navržena jako technická úprava koryta vodního toku Temence v zastavěné části města Šumperka. V současné době je koryto toku nekapacitní, kdy při vyšších průtocích dochází k vyběžení vody, k vymílání břehů a zanášení dna koryta. Vlastníci sousedních pozemků se snaží zabránit rozšiřování koryta neodbornými zásahy (zídky z kamene, sypání různých materiálů na břehy apod.). Cílem navržené úpravy je zkapacitnění průtočného profilu koryta Temence na hodnotu Q_{20} , stabilizace koryta toku a zajištění ochrany přilehlých pozemků před zvýšenými průtoky v toku. V současnosti je na daný úsek toku vydáno platné stavební povolení z roku 2001 a v rámci projektu dochází ke změně druhu opevnění – převážná část opěrných zdí je nahrazena přírodě bližšímu způsobu opevnění koryta – rovnanou z lomového kamene.

Realizace záměru se přímo dotýká zájmů ČRS, neboť vodní tok Temenec je využíván k odchovu pstruha obecného, na kterém hospodaří MO ČRS Šumperk a držitelem dekretu je Český rybářský svaz, územní svaz pro Severní Moravu a Slezsko se sídlem v Ostravě – Mariánských Horách (dále jen „ČRS ÚS Ostrava, z.s.“). K toku se tedy váže výkon rybářského práva ve smyslu ustanovení zákona č. 99/2004 Sb. Charakter stavby pak nesmí výkon rybářského práva ohrozit či omezit. K výše uvedené žádosti sdělujeme, že souhlasíme se stavební akcí, ale máme tyto připomínky:


- Bude zkonzultován se zástupci MO ČRS Šumperk (viz adresa v rozdělovníku) vhodný termín a postup záchranného odlovu rybí obsádky. Před zahájením stavby 14 dní předem písemně informovat příslušnou MO ČRS Šumperk, aby nedošlo k ohrožení rybí obsádky v úseku, kde bude provedena stavba, požadujeme provést záchranný odlov a transfer ryb z ohrožené oblasti vodního toku, který provede pověřená MO ČRS Šumperk. Finanční náklady spojené

s odlovem a transferem ryb budou účtovány žadateli uvedené stavby jako vyvolaný náklad, který stanoví MO ČRS Šumperk.

- V případě přerušení stavební činnosti na toku na dobu delší než 30 dnů, je nutné opakovat odlov a transfer ryb.
- V břehovém opevnění pod úrovní běžné hladiny vody budou mezi jednotlivými kameny ponechány mezery (5 - 20 cm), jež budou sloužit jako úkryty pro ryby a vodní živočichy. Nad běžnou hladinou by bylo vhodné spáry vyklínovat, ohumusovat a zatravnit.
- Nelze však vyloučit, že zemní práce mohou být během jejich realizace zdrojem plavenin, který způsobí zákal ve vodním toku pod profilem stavebních prací a tím negativně ohrozit ichtyofaunu a vodní živočichy obývající ekosystém vodního toku. Tento negativní vliv lze však částečně eliminovat zájmkováním a výstavbou obtoků před realizací stavby, čímž výrazně ovlivní kvalitu vody, která nebude stavební činností zasažena a vodní živočichové včetně ryb, nebudou zbytečně ohroženi zákallem. Pakliže nelze realizovat technická opatření zabraňující dlouhodobému zakalování vody v toku pod úpravou, požadujeme u stavby, která trvá déle než 5 dní, zastavit stavební práce v korytě toku na 2 dny, aby nedocházelo k trvalému zabahnění žaber ryb a následně k úhynu.
- Při realizaci je nutno důsledně dodržovat technologickou kázeň pracovníků a vyloučit možnost havarijního znečištění toku (únik ropných, nátěrových, toxických, cementových a jiných znečišťujících látek).

Za:



12. 
Bc. Libor Kocinec
předseda odboru ČV a ŽP


Ing. Přemysl Jaroň
jednatel

Na vědomí: - MO ČRS Šumperk, Kozinova 11, 787 01 Šumperk, tel.: 583 212 071
předseda: JUDr. František Ondráček, mobil: 739 097 236
jednatel: Jiří Hruša, mobil: 736 776 767, hospodář: Luděk Vepřek, mobil: 739 052 715

**VYJÁDŘENÍ O EXISTENCI SÍTĚ ELEKTRONICKÝCH KOMUNIKACÍ
společnosti Česká telekomunikační infrastruktura a.s.
(„Vyjádření“)**

**A VŠEOBECNÉ PODMÍNKY OCHRANY SÍTĚ ELEKTRONICKÝCH KOMUNIKACÍ
společnosti Česká telekomunikační infrastruktura a.s.
(„Všeobecné podmínky ochrany SEK“)**

toto Vyjádření a Všeobecné podmínky ochrany SEK je vydané dle ustanovení § 101 zákona č. 127/2005 Sb., o elektronických komunikacích a o změně některých souvisejících zákonů, v platném znění („**Zákon o elektronických komunikacích**“), a dle ustanovení § 161 zákona č. 183/2006 Sb., o územním plánování a stavebním řádu, v platném znění („**Stavební zákon**“), a dle příslušných ustanovení zákona č. 89/2012 Sb., občanského zákoníku, v platném znění („**Občanský zákoník**“)

Číslo jednací: 535084/19

Číslo žádosti: 0119 372 437 („Žádost“)

Název akce („Stavba“)	Opěrné zdi - potok Temenec	
Důvod vydání Vyjádření („Důvod vyjádření“)	Územní řízení	
Žadatel	TERRA - POZEMKOVÉ ÚPRAVY, s.r.o., kontaktní osoba: TERRA - POZEMKOVÉ ÚPRAVY, s.r.o., Nemocniční 1852/53, Šumperk, 78701	
Stavebník	Město Šumperk, nám. Míru 364/1, Šumperk, 78701	
Zájmové území	Okres	Šumperk
	Obec	Šumperk
	Kat. území / č. parcely	Horní Temenice; Dolní Temenice
Platnost Vyjádření	6. 2. 2021 („Den konce platnosti Vyjádření“)	

Žadatel Žádostí určil a vyznačil Zájmové území, jakož i určil Důvod Vyjádření.

Na základě určení a vyznačení Zájmového území Žadatelem a na základě určení Důvodu Vyjádření vydává společnost Česká telekomunikační infrastruktura a.s. následující Vyjádření:

Dojde ke střetu se sítí elektronických komunikací (dále jen „SEK“) společnosti **Česká telekomunikační infrastruktura a.s.**

- (I) Na Žadatelem určeném a vyznačeném Zájmovém území se vyskytuje SEK společnosti Česká telekomunikační infrastruktura a.s.;
- (II) Společnost Česká telekomunikační infrastruktura a.s. **za podmínky splnění bodu (III)** tohoto Vyjádření **souhlasí**, aby Stavebník a/nebo Žadatel, je-li Stavebníkem v Zájmovém území vyznačeném v Žádosti, provedl Stavbu a/nebo činnosti povolené příslušným správním rozhodnutím vydaným dle Stavebního zákona;
- (III) Stavebník a/nebo Žadatel, je-li Stavebníkem je povinen řídit se Všeobecnými podmínkami ochrany SEK, které jsou nedílnou součástí Vyjádření;
- (IV) Pro případ, že bude nezbytné přeložení SEK, zajistí vždy takové přeložení SEK její vlastník, společnost Česká telekomunikační infrastruktura a.s. Stavebník, který vyvolal překládku SEK je dle ustanovení § 104 odst. 17 Zákona o elektronických komunikacích povinen uhradit společnosti Česká telekomunikační infrastruktura a.s. veškeré náklady na nezbytné úpravy dotčeného úseku SEK, a to na úrovni stávajícího technického řešení;
- (V) Pro účely přeložení SEK dle bodu (IV) tohoto Vyjádření je Stavebník povinen uzavřít se společností Česká telekomunikační infrastruktura a.s. Smlouvu o realizaci překládky SEK.

Číslo jednací: 535084/19

Číslo žádosti: 0119 372 437

Vyjádření je platné pouze pro Zájmové území určené a vyznačené Žadatelem, jakož i pro Důvod Vyjádření stanovený a určený Žadatelem v Žádosti.

Vyjádření pozbývá platnosti i) v Den konce platnosti Vyjádření, ii) změnou rozsahu Zájmového území či změnou Důvodu Vyjádření uvedeného v Žádosti a/nebo iii) jakýmkoliv porušením kterékoliv povinnosti stanovené Všeobecnými podmínkami ochrany SEK, to vše v závislosti na tom, která ze skutečností rozhodná pro pozbytí platnosti Vyjádření nastane nejdříve.

Společnost Česká telekomunikační infrastruktura a.s. vydáním tohoto Vyjádření poskytla Žadateli pro Žadatelem určené a vyznačené Zájmové území veškeré informace o SEK dostupné společnosti Česká telekomunikační infrastruktura a.s. ke dni podání Žádosti.

Ze strany společnosti Česká telekomunikační infrastruktura a.s. může v některých případech docházet ke zpracování Vašich osobních údajů. Ke zpracování Vašich osobních údajů dochází vždy v souladu s platnými právními předpisy. Konkrétní zásady a podmínky zpracování osobních údajů společnosti Česká telekomunikační infrastruktura a.s. jsou dostupné na stránce <https://www.cetin.cz/zasady-ochrany-osobnich-udaju>.

V případě dotazů k Vyjádření kontaktujte prosím asistenční linku 238 461 111.

Přílohami Vyjádření jsou:

- *Všeobecné podmínky ochrany SEK*
- *Informace k vytýčení SEK ve vlastnictví společnosti Česká telekomunikační infrastruktura a.s.*
- *Situační výkres (obsahuje Zájmové území určené a vyznačené Žadatelem a výřezy účelové mapy SEK)*

Vyjádření vydala společnost **Česká telekomunikační infrastruktura a.s.** dne: 6. 2. 2019.



Česká telekomunikační infrastruktura a.s.
Olšanská 2681/6
130 00 Praha 3
DIČ: CZ04084063
96

VŠEOBECNÉ PODMÍNKY OCHRANY SÍTĚ ELEKTRONICKÝCH KOMUNIKACÍ společnosti Česká telekomunikační infrastruktura a.s.

1. PLATNOST VŠEOBECNÝCH PODMÍNEK

- i) Tyto Všeobecné podmínky ochrany sítě elektronických komunikací (dále jen „VPOSEK“) tvoří součást Vyjádření (jak je tento pojem definován níže v článku 2 VPOSEK).
- ii) V případě rozporu mezi Vyjádřením a těmito VPOSEK mají přednost ustanovení Vyjádření, pokud není těmito VPOSEK stanoveno jinak.

2. DEFINICE

Níže uvedené termíny, jsou-li použity v těchto VPOSEK a uvozeny velkým písmenem, mají následující význam:

„**CETIN**“ znamená Česká telekomunikační infrastruktura a.s. se sídlem Olšanská 2681/6, Praha 3 PSČ 130 00, IČO: 04084063, zapsaná v obchodním rejstříku vedeném Městským soudem v Praze pod spz. B 20623;

„**Den**“ je kalendářní den;

„**Kabelovod**“ podzemní zařízení sestávající se z tělesa Kabelovodu a kabelových komor, sloužící k zatahování kabelů a ochranných trubek;

„**Občanský zákoník**“ znamená zákon č. 89/2012 Sb., občanský zákoník, ve znění pozdějších předpisů;

„**POS**“ je zaměstnanec společnosti CETIN, pověřený ochranou sítě, Vlastimil Chmelař, tel.: 602 445 985, e-mail: vlastimil.chmelar@cetin.cz;

„**Pracovní den**“ znamená Den, který není v České republice dnem pracovního klidu nebo státem uznaným svátkem;

„**Příslušné požadavky**“ znamená jakýkoli a každý příslušný právní předpis, vč. technických norem, nebo normativní právní akt veřejné správy či samosprávy, nebo jakékoli rozhodnutí, povolení, souhlas nebo licenci, včetně podmínek, které s ním souvisí;

„**Překládka**“ je stavba spočívající ve změně trasy vedení SEK ve vlastnictví CETIN nebo přemístění zařízení SEK ve vlastnictví CETIN; Stavebník, který Překládku vyvolal, je dle ustanovení § 104 odst. 17 Zákona o elektronických komunikacích povinen uhradit společnosti CETIN veškeré náklady na nezbytné úpravy dotčeného úseku SEK, a to na úrovni stávajícího technického řešení;

„**SEK**“ je síť elektronických komunikací ve vlastnictví CETIN;

„**Stavba**“ je stavba a/nebo činnosti ve vztahu, k níž bylo vydáno Vyjádření, a je prováděna Stavebníkem a/nebo Žadatelem v souladu s Příslušnými požadavky, povolená příslušným správním rozhodnutím vydaným dle Stavebního zákona;

„**Stavebník**“ je osoba takto označená ve Vyjádření;

„**Stavební zákon**“ je zákon č. 183/2006 Sb., o územním plánování a stavebním řádu;

„**Vyjádření**“ je vyjádření o existenci sítě elektronických komunikací vydané společností CETIN dne 6. 2. 2019 pod č.j. 535084/19;

„**Zájmové území**“ je území označené Žadatelem a/nebo Stavebníkem v Žádosti;

„**Situační výkres**“ je výkres, který je přílohou Vyjádření a obsahuje Zájmové území určené a vyznačené Žadatelem v Žádosti a výřezy účelové mapy SEK;

„**Zákon o elektronických komunikacích**“ je zákon č. 127/2005 Sb., o elektronických komunikacích a o změně některých souvisejících zákonů, ve znění pozdějších předpisů;

„**Žadatel**“ je osoba takto označená ve Vyjádření.

„**Žádost**“ je žádost, kterou Žadatel a/nebo Stavebník požádal CETIN o vydání Vyjádření.

3. PLATNOST A ÚČINNOST VPOSEK

Tyto VPOSEK jsou platné a účinné dnem odeslání Vyjádření na i) adresu elektronické pošty Stavebníka a/nebo Žadatele uvedenou v Žádosti nebo ii) adresu pro doručení prostřednictvím poštovní přepravy uvedenou Stavebníkem a/nebo Žadatelem v Žádosti.

4. OBECNÁ PRÁVA A POVINNOSTI STAVEBNÍKA A/NEBO ŽADATELE

- i) Stavebník, Žadatel je výslovně srozuměn s tím, že SEK je veřejné prospěšným zařízením, byla zřízena ve veřejném zájmu a je chráněna Příslušnými požadavky.
- ii) SEK je chráněna ochranným pásmem, jehož rozsah je stanoven (a) ustanovením § 102 Zákona o elektronických komunikacích a/nebo (b) právními předpisy účinnými před Zákonem o elektronických komunikacích, není-li Příslušnými požadavky stanoveno jinak.
- iii) Stavebník, Žadatel nebo jím pověřená třetí osoba, je povinen při provádění Stavby nebo jiných prací, při odstraňování havárií a projektování staveb, řídit se Příslušnými požadavky, správnou praxí v oboru stavebnictví a technologickými postupy a je povinen učinit veškerá nezbytná opatření vyžadovaná Příslušnými požadavky k ochraně SEK před poškozením. Povinnosti dle tohoto odstavce má Stavebník rovněž ve vztahu k SEK, které se nachází mimo Zájmové území.
- iv) Při zjištění jakéhokoli rozporu mezi údaji v Situačním výkresu, který je přílohou Vyjádření a skutečným stavem, je Stavebník a/nebo Žadatel povinen bez zbytečného odkladu, nejpozději Den následující po zjištění takové skutečnosti, zjištěný rozpor oznámit POS.
- v) Stavebník, Žadatel nebo jím pověřená třetí osoba, je povinen každé poškození či krádež SEK bezodkladně, nejpozději Den následující po zjištění takové skutečnosti, oznámit takovou skutečnost dohledovému centru společnosti CETIN na telefonní číslo +420 238 464 190.
- vi) Bude-li Stavebník, Žadatel nebo jím pověřená třetí osoba na společnosti CETIN požadovat, aby se jako účastník správního řízení, pro jehož účely bylo toto Vyjádření vydáno, vzdala práva na odvolání proti rozhodnutí vydanému ve správním řízení, je oprávněn kontaktovat POS.

5. POVINNOSTI STAVEBNÍKA PŘI PŘÍPRAVĚ STAVBY

- i) Při projektování Stavby je Stavebník povinen zajistit, aby projektová dokumentace Stavby (i) zohledňovala veškeré požadavky na ochranu SEK vyplývající z Příslušných požadavků, zejména ze Zákona o elektronických komunikacích a Stavebního zákona, (ii) respektovala správnou praxi v oboru stavebnictví a technologické postupy a (iii) umožňovala, aby i po provedení a umístění Stavby dle takové projektové dokumentace byla společnost CETIN, jako vlastník SEK schopna bez jakýkoliv omezení a překážek provozovat SEK, provádět údržbu a opravy SEK.
- ii) Nebude-li možné projektovou dokumentací zajistit některý, byť i jeden z požadavků dle předchozího odstavce (i) a/nebo umístění Stavby by mohlo způsobit, že nebude naplněn některý, byť i jeden z požadavků dle předchozího odstavce (i), vyvolá Stavebník Překládku.
- iii) Při projektování Stavby, která se nachází nebo je u ní zamýšleno, že se bude nacházet v ochranném pásmu radiových tras společnosti CETIN a překračuje výšku 15 m nad zemským povrchem, a to včetně dočasných objektů zařízení staveníště (jeřáby, konstrukce, atd.) je Stavebník povinen písemně kontaktovat POS za účelem získání konkrétního stanoviska a podmínek k ochraně radiových tras společnosti CETIN a pro určení, zda Stavba vyvolá Překládku. Ochranné pásmo radiových tras v šíři 50m je zakresleno do situačního výkresu, který je součástí tohoto Vyjádření.

VŠEOBECNÉ PODMÍNKY OCHRANY SÍTĚ ELEKTRONICKÝCH KOMUNIKACÍ společnosti Česká telekomunikační infrastruktura a.s.

- (iv) Pokud se v Zájmovém území nachází podzemní silové vedení (NN) ve vlastnictví společnosti CETIN, je Stavebník povinen ve vztahu k projektové dokumentaci zajistit totéž, co je uvedeno pod písm (i) tohoto článku 5, přičemž platí, že Stavebník vyvolá Překládku v případech uvedených pod písm (ii) tohoto článku 5.
- (v) Stavebník je povinen při projektování Stavby, která je stavbou (a) zařízení silových elektrických sítí (VN, VVN a ZVVN) a/nebo (b) trakčních vedení, provést výpočet či posouzení rušivých vlivů na SEK, zpracovat ochranná opatření, to vše dle a v souladu s Příslušnými požadavky. Stavebník je povinen nejpozději třicet (30) Dnů před podáním žádosti o vydání příslušného správního rozhodnutí k umístění Stavby dle Stavebního zákona předat POS výpočet či posouzení rušivých vlivů na SEK a zpracovaná ochranná opatření.
- (vi) Je-li Stavba v souběhu s Kabelovodem, nebo Kabelovod kříží, je Stavebník povinen nejpozději ke Dni, ke kterému započne se zpracováním projektové dokumentace ke Stavbě, oznámit POS a projednat s POS (a) veškeré případy, kdy trajektorie podvrtní a protlaků budou vedeny ve vzdálenosti menší, než je 1,5 m od Kabelovodu a (b) jakékoliv výkopové práce, které budou nebo by mohly být vedeny v úrovni či pod úrovní Kabelovodu nebo kabelové komory.
- (vii) Je-li Stavba umístěna nebo má být umístěna v blízkosti Kabelovodu, ve vzdálenosti menší, než jsou 2 m nebo kříží-li Stavba Kabelovod ve vzdálenosti menší, než je 0,5 m nad nebo kdekoliv pod Kabelovodem, je Stavebník povinen předložit POS k posouzení zakreslení Stavby v příčných řezech, přičemž do příčného řezu je Stavebník rovněž povinen zakreslit profil kabelové komory.

6. POVINNOSTI STAVEBNÍKA PŘI PROVÁDĚNÍ STAVBY

- (i) Stavebník je před započítím jakýchkoliv zemních prací ve vztahu ke Stavbě povinen vytýčit trasu SEK na terénu dle Příslušných požadavků a dle Stavebního zákona. S vytýčenou trasou SEK je Stavebník povinen seznámit všechny osoby, které budou anebo by mohly zemní práce ve vztahu ke Stavbě provádět. V případě porušení této povinnosti bude Stavebník odpovědný společnosti CETIN za náklady a škody, které porušením této povinnosti společnosti CETIN vzniknou a je povinen je společnosti CETIN uhradit.
- (ii) Pět (5) Pracovních dní před započítím jakýchkoliv prací ve vztahu ke Stavbě je Stavebník povinen oznámit společnosti CETIN, že zahájí práce či činnosti ve vztahu ke Stavbě. Písemné oznámení dle předchozí věty zašle Stavebník na adresu elektronické pošty POS a bude obsahovat minimálně číslo jednací Vyjádření a kontaktní údaje Stavebníka.
- (iii) Stavebník je povinen zabezpečit a zajistit SEK proti mechanickému poškození, a to zpravidla dočasným umístěním silničních betonových panelů nad kabelovou trasou SEK. Do doby, než je zajištěna a zabezpečena ochrana SEK proti mechanickému poškození, není Stavebník oprávněn přejíždět vozidly nebo stavební mechanizací kabelovou trasu SEK. Při přepravě vysokých nákladů nebo při projíždění stroji, vozidly či mechanizací pod nadzemním vedením SEK je Stavebník povinen prověřit, zda výška nadzemního vedení SEK je dostatečná a umožňuje spolehlivý a bezpečný způsob přepravy nákladu či průjezdu strojů, vozidel či mechanizace.
- (iv) Při provádění zemních prací v blízkosti SEK je Stavebník povinen postupovat tak, aby nedošlo ke změně hloubky uložení nebo prostorového uspořádání SEK. V místech, kde SEK vystupuje ze země do budovy, rozváděče, na sloup apod. je Stavebník povinen vykonávat zemní práce se zvýšenou mírou opatrnosti, výkopové práce v blízkosti sloupů nadzemního vedení SEK je Stavebník povinen provádět v takové vzdálenosti od sloupu nadzemního vedení SEK,

kteřá je dostatečná k tomu, aby nedošlo nebo nemohlo dojít k narušení stability sloupu nadzemního vedení SEK. Stavebník je povinen zajistit, aby jakoukoliv jeho činností nedošlo bez souhlasu a vědomí společnosti CETIN (a) ke změně nivelety terénu, a/nebo (b) k výsadbě trvalých porostů, a/nebo (c) ke změně rozsahu a změně konstrukce zpevněných ploch. Pokud došlo k odkrytí SEK, je Stavebník povinen SEK po celou dobu odkrytí náležitě zabezpečit proti provedení, poškození a odcizení.

- (v) Zjistí-li Stavebník kdykoliv během provádění prací ve vztahu ke Stavbě jakýkoliv rozpor mezi údaji v projektové dokumentaci a skutečností, je povinen bezodkladně přerušit práce a oznámit zjištěný rozpor na adresu elektronické pošty POS. Stavebník není oprávněn pokračovat v pracích ve vztahu ke Stavbě do doby, než získá písemný souhlas POS s pokračováním prací.
- (vi) Stavebník není bez předchozího písemného souhlasu společnosti CETIN oprávněn manipulovat s kryty kabelových komor, jakkoliv zakrývat vstupy do kabelových komor, a to ani dočasně, vstupovat do kabelových komor, jakkoliv manipulovat s případně odkrytými prvky SEK či s jakýmkoliv jiným zařízením se SEK souvisejícím. Rovněž bez předchozího písemného souhlasu společnosti CETIN není Stavebník oprávněn umístit nad trasou Kabelovodu jakoukoliv jinou síť technické infrastruktury v podélném směru.
- (vii) Byla-li v souladu s Vyjádřením a těmito VPOSEK odkryta SEK je Stavebník povinen tři (3) Pracovní dny před zakrytím SEK písemně oznámit POS zakrytí SEK a vyzvat ho ke kontrole před zakrytím. Oznámení Stavebníka dle předchozí věty musí obsahovat minimálně předpokládaný Den zakrytí, číslo jednací Vyjádření a kontaktní údaje Stavebníka. Stavebník není oprávněn provést zakrytí do doby, než získá písemný souhlas POS se zakrytím.

7. ROZHODNÉ PRÁVO

Vyjádření a VPOSEK se řídí českým právem, zejména Občanským zákoníkem, Zákonem o elektronických komunikacích a Stavebním zákonem. Veškeré spory z Vyjádření či VPOSEK vyplývající budou s konečnou platností řešeny u příslušného soudu České republiky.

8. PÍSEMNÝ STYK

Písemným stykem či pojmem „písemně“ se pro účely Vyjádření a VPOSEK rozumí předání zpráv jedním z těchto způsobů:

- v listinné podobě;
- e-mailovou zprávou se zaručeným elektronickým podpisem dle zák. č. 227/2000 Sb., o elektronickém podpisu a o změně některých dalších zákonů (zákon o elektronickém podpisu), ve znění pozdějších předpisů;

9. ZÁVĚREČNÁ USTANOVENÍ

- (i) Stavebník, Žadatel nebo jím pověřená třetí osoba je počínaje Dnem převzetí Vyjádření povinen užít informace a data uvedená ve Vyjádření pouze a výhradně k účelu, pro který mu byla tato poskytnuta. Stavebník, Žadatel nebo jím pověřená třetí osoba není oprávněn informace a data rozmnožovat, rozšiřovat, pronajímat, půjčovat či jinak umožnit jejich užívání třetí osobou bez předchozího písemného souhlasu společnosti CETIN.
- (ii) Pro případ porušení kterékoliv z povinností Stavebníka, Žadatele nebo jím pověřené třetí osoby, založené Vyjádřením /nebo těmito VPOSEK je Stavebník, Žadatel či jím pověřená třetí osoba odpovědný za veškeré náklady a škody, které společnosti CETIN vzniknou porušením povinnosti Stavebníka, Žadatele nebo jím pověřené třetí osoby.

Číslo jednací: 535084/19

Číslo žádosti: 0119 372 437

Informace k vytyčení SEK

V případě požadavku na vytyčení **PVSEK** společnosti **Česká telekomunikační infrastruktura a.s.** se, prosím, obraťte na společnosti uvedené níže.

Česká telekomunikační infrastruktura a.s. - středisko Morava střed

se sídlem: Olšanská 2681/6, Praha 3, PSČ 13000

IČ: 04084063

DIČ: CZ04084063

kontakt: tel: 238462078 obslužná doba po-pa 7 - 15 hod

Vegacom, a.s. - výhradní dodavatel společnosti Česká telekomunikační infrastruktura a.s.

se sídlem: Stupkova 952/18, 77900 Olomouc

IČ: 25788680

DIČ: CZ25788680

kontakt: Hurniková Hana, mobil: 725820758, e-mail: hurnikova@vegacom.cz

CLAK s.r.o.

se sídlem: Rozvadovice 66 784 01 Litovel

IČ: 63323290

DIČ: CZ63323290

kontakt: Emil Kvapil, mobil: 602428805, e-mail: kvapil.e@iol.cz

ELTEKO, spol. s r.o.

se sídlem: bří Jaroňků 4063, 760 01 Zlín

IČ: 46342401

DIČ:

kontakt: Pavel Hrabovský, mobil: 603 226 502, e-mail: vytycovani@seznam.cz

FRANTIŠEK DOLEŽAL - Vytyčování sítí

se sídlem: Norská 222/46, 779 00 Olomouc

IČ: 12676829

DIČ: CZ6408020564

kontakt: František Doležal, mobil: 777 777 011, e-mail: posta@vytycovani.cz

Kabelový servis spol. s r.o.

se sídlem: Kyselovská 211/82, 783 01 Olomouc

IČ: 60322268

DIČ: CZ60322268

kontakt: František Doležal, mobil: 777 777 011, e-mail: posta@kabelovyservis.cz
František Buchta, mobil: 777 777 012

Karel Horský

se sídlem: Poličská 877/36, 568 02 Svitavy - Předměstí

IČ: 01377841

DIČ:

kontakt: Karel Horský, mobil: 602 483 023, e-mail: k.horsky.sy@gmail.com

NOVOMONT s.r.o.

se sídlem: 8.května 31, 787 01 Šumperk

IČ: 25394525

DIČ: CZ25394525

kontakt: Oldřich Slaviček, mobil: 777333596, e-mail: o.slavicek@atlas.cz

Rostislav Synek

se sídlem: Komenského 538, 798 52 Konice

IČ: 48465518

DIČ:

kontakt: Rostislav Synek, mobil: 776578678, e-mail: rostislav.synek@seznam.cz

Číslo jednací: 535084/19

Číslo žádosti: 0119 372 437

Sitel, spol. s r.o., oblast Ostrava

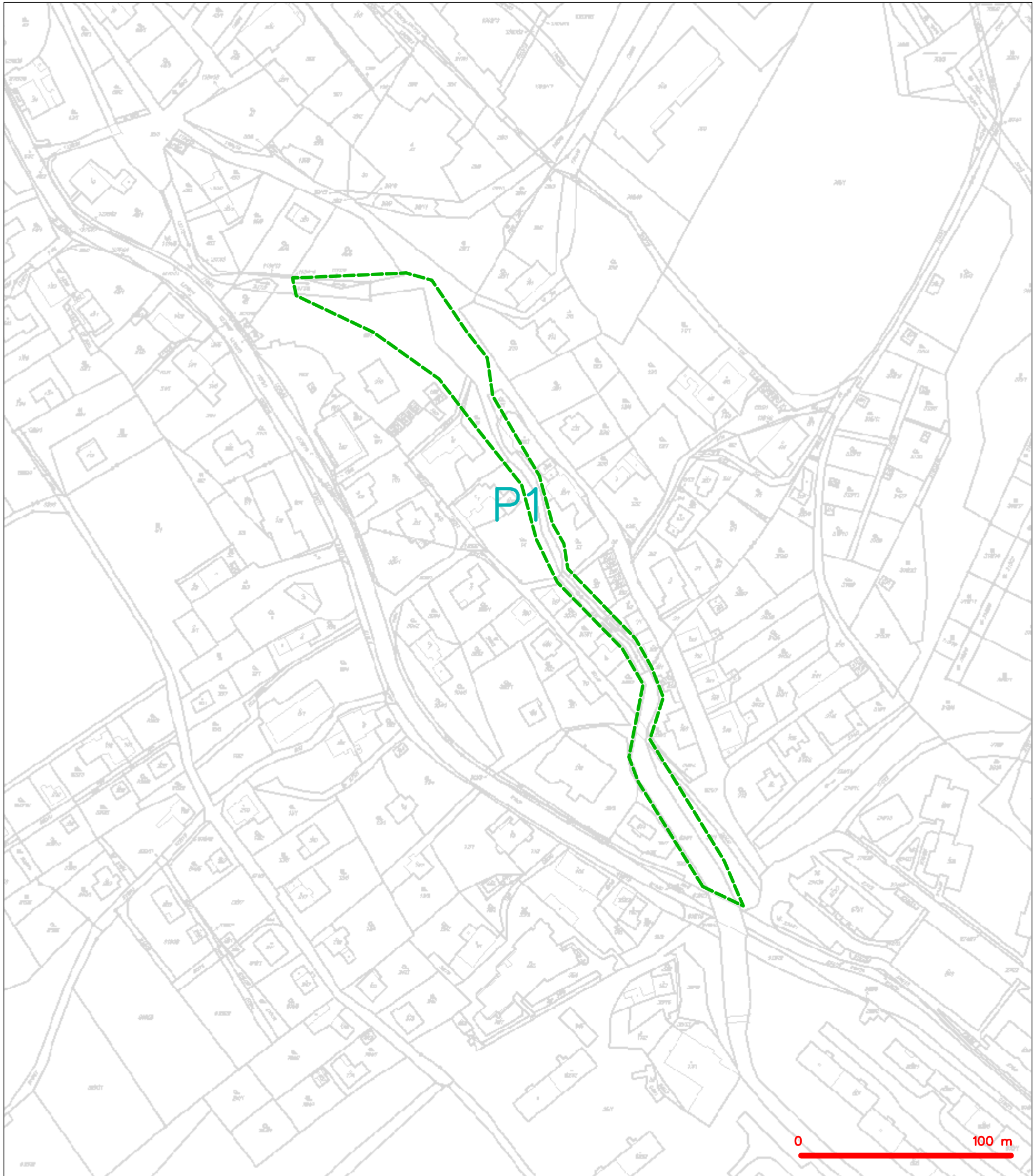
se sídlem: U studia 2253/28, 700 30 Ostrava-Zábřeh

IČ: 44797320

DIČ: CZ 44797320

kontakt: Ing. Jaroslav Solnický, mobil: 724 390 320, e-mail: jsolnický@sitel.cz

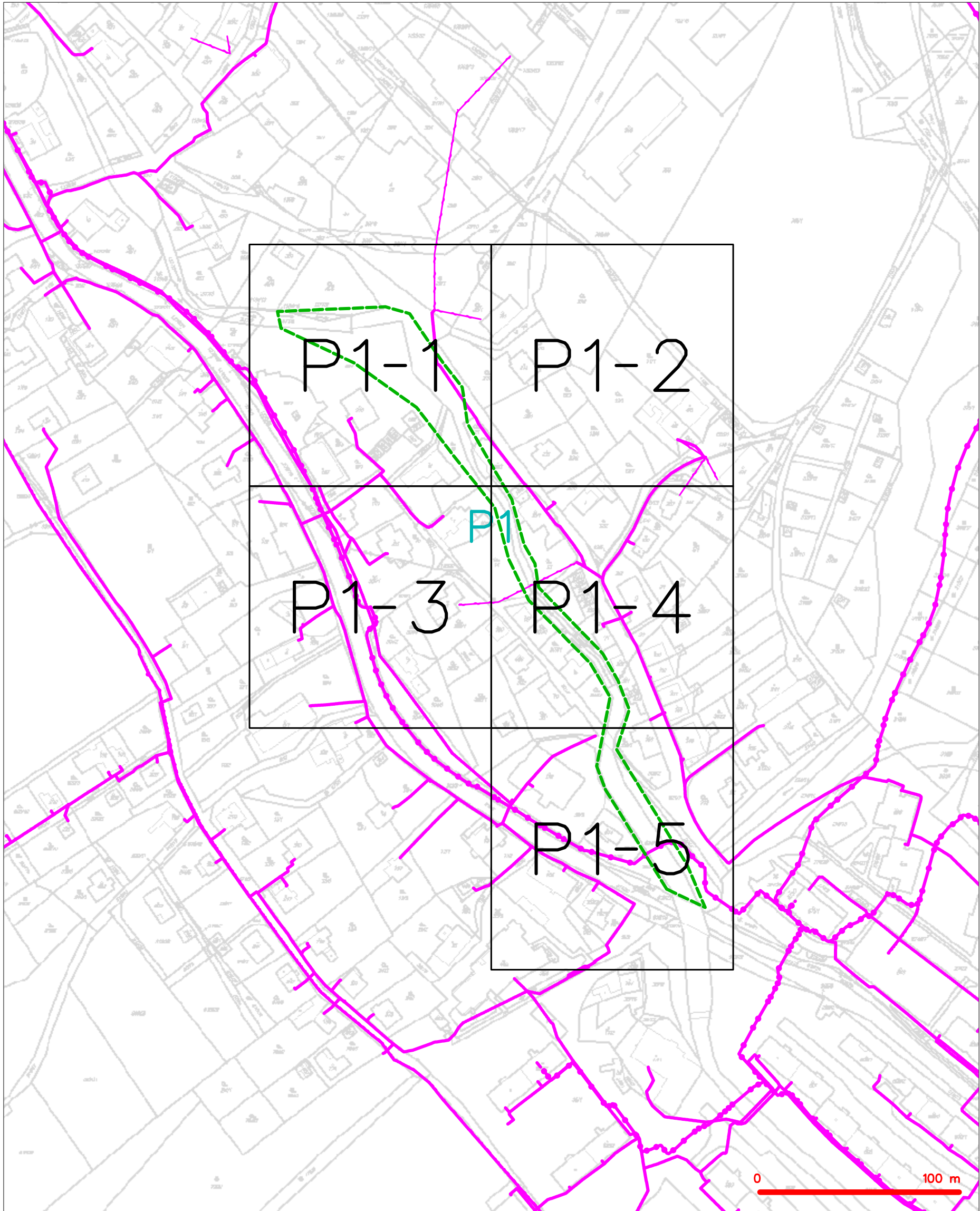
SITUAČNÍ VÝKRES - ZÁJMOVÉ ÚZEMÍ



LEGENDA
----- hranice zájmového území k vyjádření

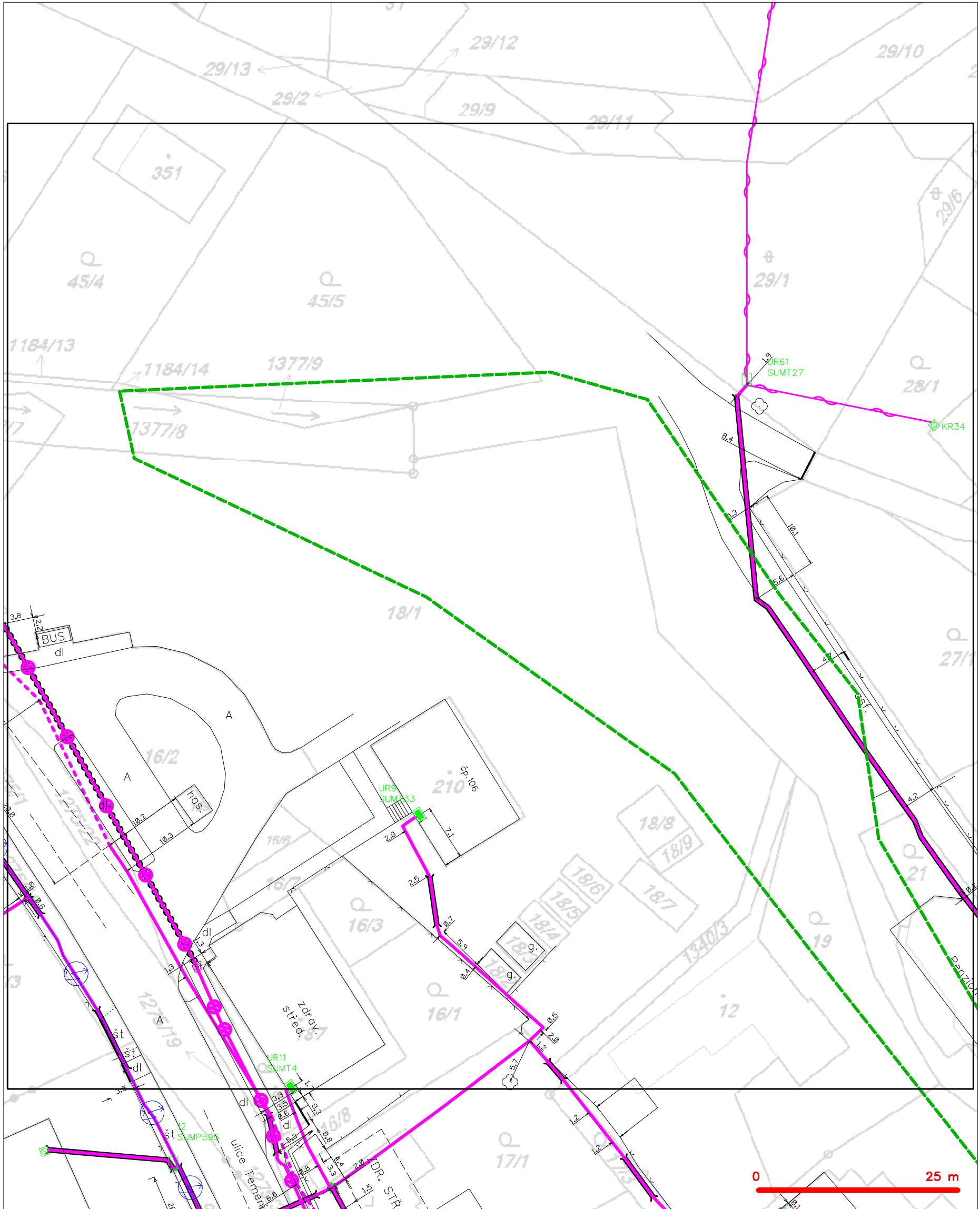

Česká telekomunikační infrastruktura a.s.
Olšanská 2681/6
130 00 Praha 3
DIČ: CZ04084063
96

SITUAČNÍ VÝKRES - POLYGON 1



<p>LEGENDA</p> <p>--- hranice zájmového území k vyjádření</p> <p>--- NV přípojka, území s NV přípojkou CETIN</p> <p>--- zaměřený průběh metalického kabelu</p> <p>--- zaměřený průběh optického kabelu, HDPE trubky nebo souběh optického a metalického kabelu</p> <p>--- nezaměřený průběh metalického kabelu</p> <p>--- nadzemní síť cizí</p>	<p>--- nezaměřený průběh optického kabelu, HDPE trubky nebo souběh optického a metalického kabelu</p> <p>--- radiové síť, ochranné pásmo radiové sítě</p> <p>--- nadzemní síť</p> <p>--- neprovázované síť</p> <p>--- podzemní síť cizí</p> <p>--- síť s NV</p> <p>[] === kolektor, kabelovod</p>
---	--

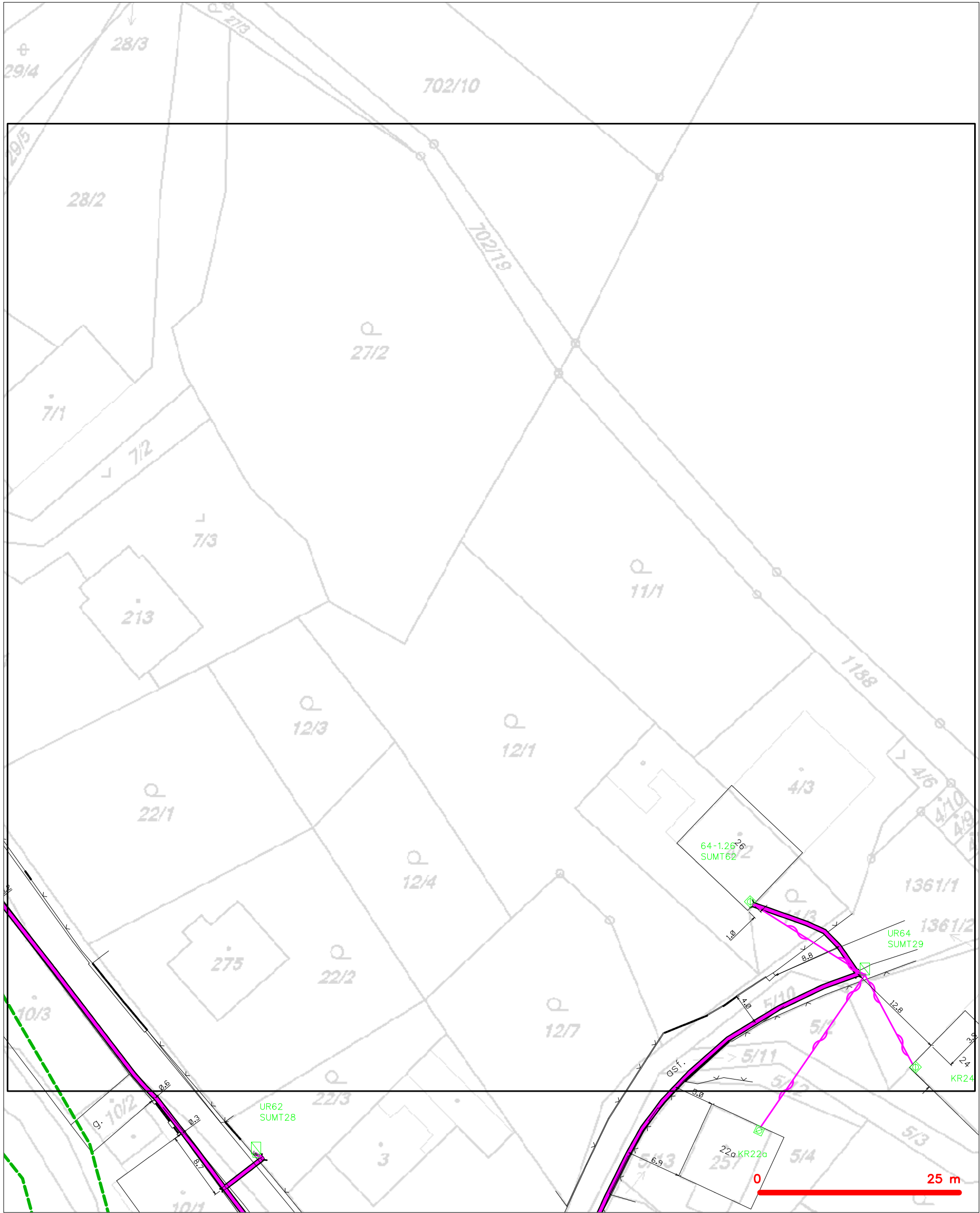
SITUAČNÍ VÝKRES - POLYGON 1, list kladu P1-1



LEGENDA

- | | | | |
|-------------------------------|---|------------------------------------|---|
| --- (green dashed line) | hranice zájmového území k vyjádření | --- (dashed line with circle) | nezaměřený průběh optického kabelu, HDPE trubky |
| --- (blue dashed line) | NV přípojka, území s NV přípojkou CETIN | --- (dashed line with square) | nebo souběh optického a metalického kabelu |
| --- (solid line) | zaměřený průběh metalického kabelu | --- (dashed line with triangle) | radiové sítě, ochranné pásmo radiové sítě |
| --- (solid line with circle) | zaměřený průběh optického kabelu, HDPE trubky | --- (dashed line with cross) | nadzemní sítě |
| --- (dashed line with circle) | nebo souběh optického a metalického kabelu | --- (dashed line with dot) | neprovazované sítě |
| --- (dashed line with cross) | nezaměřený průběh metalického kabelu | --- (dashed line with cross-hatch) | podzemní sítě cizí |
| --- (dashed line with dot) | nadzemní sítě cizí | --- (solid line with cross-hatch) | sítě s NV |
| | | [] (dashed line) | koléktor, kabelovod |

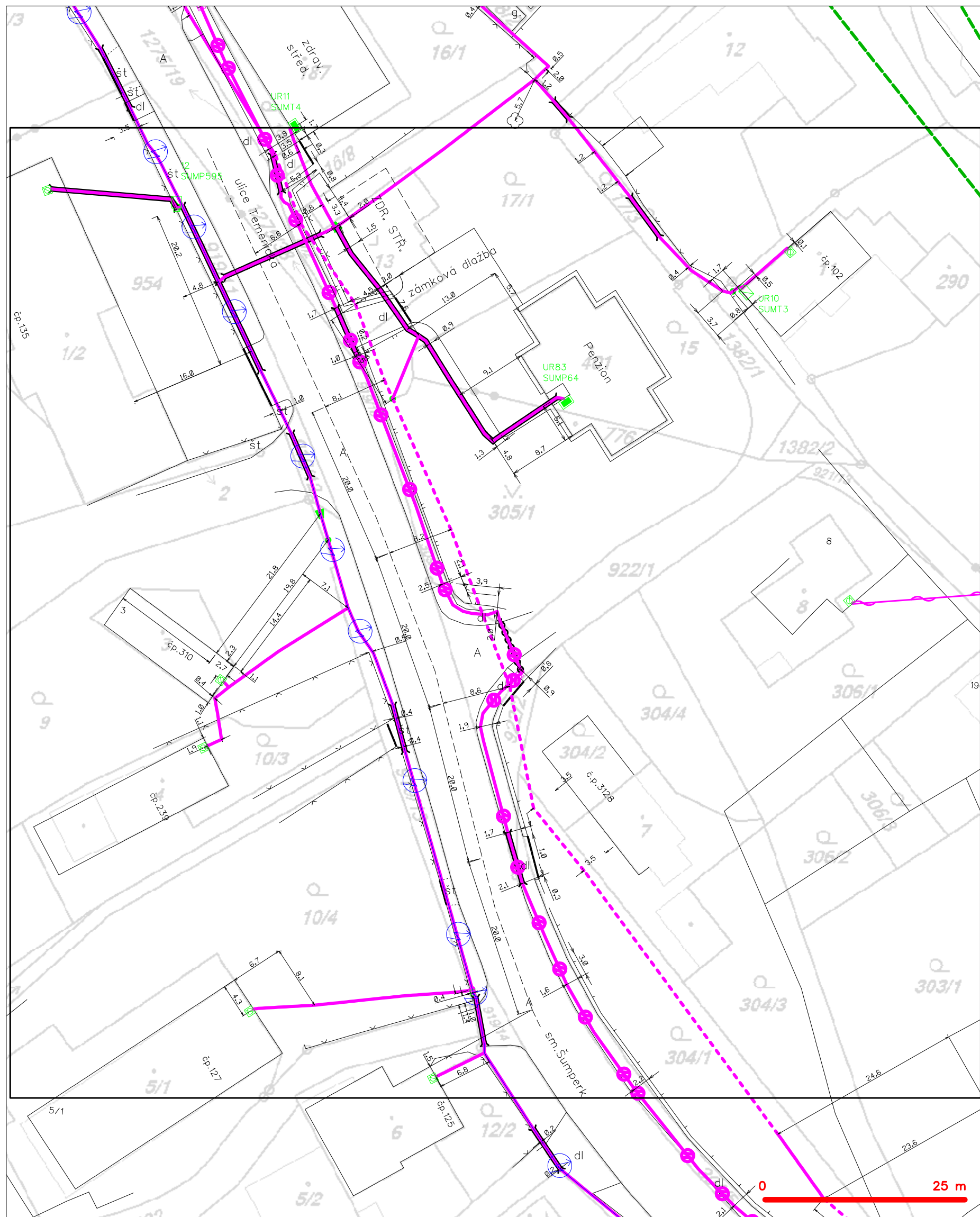
SITUAČNÍ VÝKRES - POLYGON 1, list kladu P1-2



LEGENDA

- | | | | |
|---|---|---|---|
| — | hranice zájmového území k vyjádření | — | nezaměřený průběh optického kabelu, HDPE trubky |
| — | NV přípojka, území s NV přípojkou CETIN | — | nebo souběh optického a metalického kabelu |
| — | zaměřený průběh metalického kabelu | — | radiové sítě, ochranné pásmo radiové sítě |
| — | zaměřený průběh optického kabelu, HDPE trubky | — | nadzemní sítě |
| — | nebo souběh optického a metalického kabelu | — | neprovazované sítě |
| — | nezaměřený průběh metalického kabelu | — | podzemní sítě cizí |
| — | nadzemní sítě cizí | — | sítě s NV |
- kolektor, kabelovod

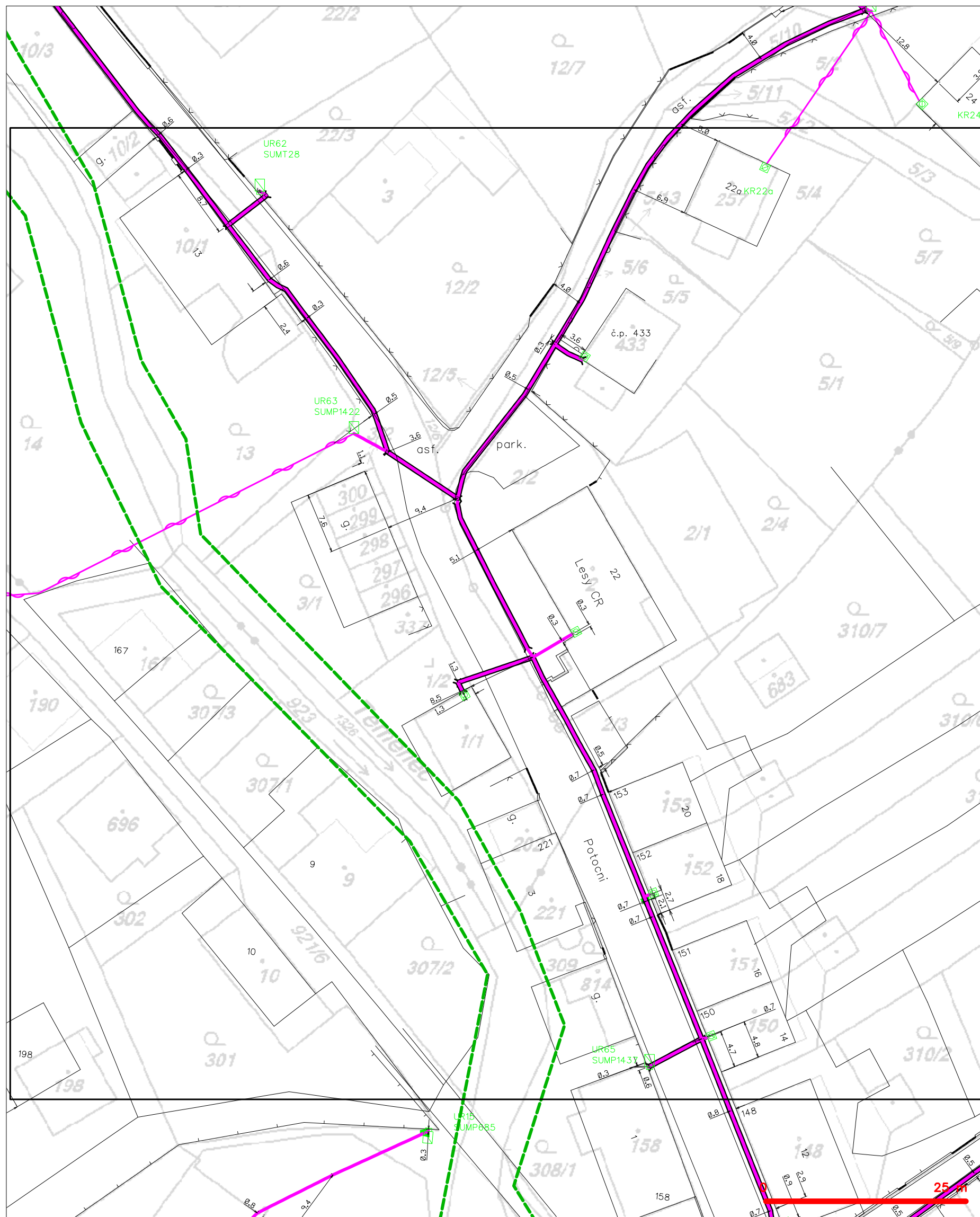
SITUAČNÍ VÝKRES - POLYGON 1, list kladu P1-3



LEGENDA

	hranice zájmového území k vyjádření		nezaměřený průběh optického kabelu, HDPE trubky
	NN přípojka, území s NN přípojkou CETIV		radiové síť, ochranné pásmo radiové sítě
	zaměřený průběh metalického kabelu		podzemní síť
	zaměřený průběh optického kabelu, HDPE trubky		neprůvazované síť
	nebo souběh optického a metalického kabelu		podzemní síť cizí
	nezaměřený průběh metalického kabelu		síť s NN
	podzemní síť cizí		

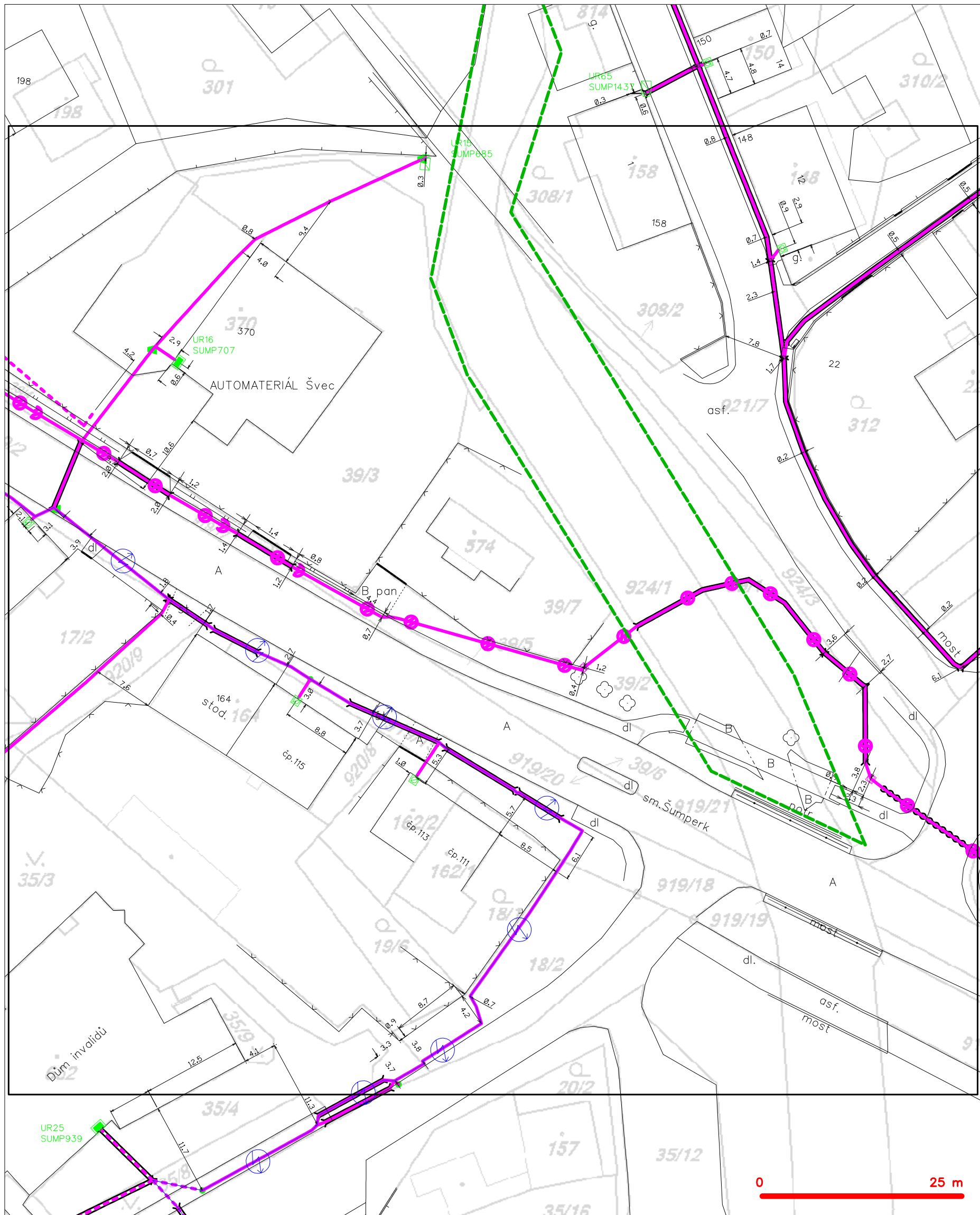
SITUAČNÍ VÝKRES - POLYGON 1, list kladu P1-4



LEGENDA

	hranice zájmového území k vyjádření		nezaměřený průběh optického kabelu, HDPE trubky
	NV přípojka, území s NV přípojkou CETIV		nebo souběh optického a metalického kabelu
	zaměřený průběh metalického kabelu		radiové sítě, ochranné pásmo radiové sítě
	zaměřený průběh optického kabelu, HDPE trubky		nezemní síť
	nebo souběh optického a metalického kabelu		neprorazované síť
	nezaměřený průběh metalického kabelu		podzemní síť cizí
	nadzemní síť cizí		sítě s NV

SITUAČNÍ VÝKRES - POLYGON 1, list kladu P1-5



— — — — —	hranice zájmového území k vyjádření	— — — — —	nezaměřený průběh optického kabelu, HDPE trubky
— — — — —	NV přípojka, území s NV přípojkou CETIN	— — — — —	nebo souběh optického a metalického kabelu
— — — — —	zaměřený průběh metalického kabelu	— — — — —	radiové sítě, ochranné pásmo radiové sítě
— — — — —	zaměřený průběh optického kabelu, HDPE trubky	— — — — —	nadzemní sítě
— — — — —	nebo souběh optického a metalického kabelu	— — — — —	neprovazované sítě
— — — — —	nezaměřený průběh metalického kabelu	— — — — —	podzemní sítě cizí
— — — — —	nadzemní sítě cizí	— — — — —	sítě s NV

TERRA-POZEMKOVÉ ÚPRAVY, s.r.o.

NAŠE ZNAČKA
0101054981VYŘÍZENO DNE
06.02.2019

Sdělení o existenci energetického zařízení, sítě pro elektronickou komunikaci nebo zařízení technické infrastruktury v majetku společnosti ČEZ Distribuce, a. s., pro akci:

Opěrné zdi - potok Temenec

Vážený zákazníku,

Na základě Vaší žádosti 0101054981 ze dne 06.02.2019 Vám zasíláme sdělení o existenci energetického zařízení, sítě pro elektronickou komunikaci nebo zařízení technické infrastruktury v majetku společnosti ČEZ Distribuce, a. s., ve Vámi vymezeném zájmovém území.

Dovolujeme si Vás upozornit, že **sdělení nenahrazuje** vyjádření provozovatele distribuční soustavy k projektové dokumentaci pro územní nebo stavební řízení, k připojení nového odběru, zdroje elektrické energie nebo k navýšení rezervovaného příkonu a výkonu a s výjimkou havárií ani souhlas s činností v ochranném pásmu.

Toto sdělení je platné do 06.08.2019 a je jedním z podkladů pro zpracování projektové dokumentace, pokud je taková dokumentace zpracovávána.

V majetku ČEZ Distribuce, a. s., se na Vámi uvedeném zájmovém území nachází nebo ochranným pásmem zasahuje energetické zařízení typu:

	síť NN	síť VN	síť VVN
Podzemní síť			
Nadzemní síť	střet		

Stanice	
---------	--

V majetku ČEZ Distribuce, a. s., se na Vámi uvedeném zájmovém území nachází nebo ochranným pásmem zasahuje síť pro elektronickou komunikaci typu:

	síť pro elektronickou komunikaci
Podzemní síť	
Nadzemní síť	

Zařízení technické infrastruktury zahrnuje zejména vodovodní, kanalizační a plynové přípojky pro objekty ČEZ Distribuce a. s., a dále pak další podzemní a nadzemní zařízení sloužící pro provoz distribuční sítě. V majetku ČEZ Distribuce, a. s., se na Vámi uvedeném zájmovém území nachází nebo ochranným pásmem zasahuje zařízení technické infrastruktury:

	zařízení technické infrastruktury
Nadzemní nebo podzemní	

Energetické zařízení (mimo nadzemních sítí NN), zařízení sítě pro elektronickou komunikaci a zařízení technické infrastruktury je chráněno ochranným pásmem podle § 46 zákona č. 458/2000 Sb., o podmínkách podnikání a o výkonu státní správy v energetických odvětvích a o změně některých zákonů (energetický zákon), ve znění pozdějších předpisů. Přibližný průběh tras energetických zařízení, sítě pro elektronickou komunikaci (v trase kabelového vedení může být uloženo několik kabelů energetických i komunikačních) a tras zařízení technické infrastruktury zasíláme v příloze tohoto dopisu.

V případě existence **podzemních** energetických zařízení, sítě pro elektronickou komunikaci nebo zařízení technické infrastruktury je povinností stavebníka alespoň 14 dní před započatím zemních prací požádat telefonicky na 800 850 860 nebo e-mailem na info@cezdistribuce.cz o tzv. **vytyčení trasy podzemního zařízení**, sítě pro elektronickou komunikaci nebo zařízení technické infrastruktury. O vytyčení lze požádat pouze na základě vydaného sdělení o existenci energetického zařízení, sítě pro elektronickou komunikaci nebo zařízení technické infrastruktury, a to (mimo havárií) nejpozději 30 dní před koncem jeho platnosti.

Dojde-li k obnažení podzemního vedení nebo k poškození energetického zařízení, sítě pro elektronickou komunikaci nebo zařízení se sítí pro elektronickou komunikaci související nebo zařízení technické infrastruktury ve vlastnictví ČEZ Distribuce, a. s., nahláste nám prosím tuto skutečnost bezodkladně jako poruchu na bezplatnou linku 800 850 860.

Pokud uvažovaná **akce nebo činnost zasáhne do ochranného pásma** nadzemních vedení, trafostanic nebo sítě pro elektronickou komunikaci, popř. bude po vytyčení zjištěno, že zasahuje do ochranného pásma podzemních energetických zařízení nebo zařízení pro elektronickou komunikaci, je nutné písemně požádat společnost ČEZ Distribuce, a. s., o souhlas s činností v ochranném pásmu (formulář je k dispozici na www.cezdistribuce.cz v části Formuláře / Činnosti v ochranných pásmech, kontaktní údaje pro podání Vaší žádosti naleznete v zápatí). Jestliže uvažovaná akce vyvolá potřebu dílčí změny trasy vedení nebo přemístění některých prvků energetického zařízení nebo sítě pro elektronickou komunikaci včetně souvisejícího zařízení, je nutné včas společnost ČEZ Distribuce, a. s., požádat o přeložku zařízení podle § 47 energetického zákona.

Zároveň Vás upozorňujeme, že v zájmovém území se může nacházet taktéž energetické zařízení, sít' pro elektronickou komunikaci nebo zařízení technické infrastruktury, které není v majetku společnosti ČEZ Distribuce, a. s.

V souvislosti s výše uvedeným si Vás dovoluujeme upozornit, že uvedené sdělení včetně jeho příloh obsahuje skutečnosti tvořící obchodní tajemství společnosti ČEZ Distribuce, a. s. Poskytnuté informace jsou dále také důvěrnými informacemi a obchodně citlivými informacemi společnosti ČEZ Distribuce, a. s. Z výše uvedených důvodů si Vás proto společnost ČEZ Distribuce, a. s., dovoluje upozornit, že s poskytnutými informacemi je potřeba nakládat dle platných právních předpisů, v opačném případě se vystavujete postihu ve smyslu platné právní úpravy. V této souvislosti si Vás dále dovoluujeme upozornit, že požadované informace nesmí být předány, sděleny, využity, zpřístupněny, či jiným způsobem postoupeny na jakoukoli třetí osobu bez předchozího prokazatelného souhlasu společnosti ČEZ Distribuce, a. s. Informace o existenci energetického zařízení, sítě pro elektronickou komunikaci a zařízení technické infrastruktury mohou být využity pouze pro účel, pro který byly vyžádány.

S pozdravem

ČEZ Distribuce, a. s.

Děčín, Děčín IV-Podmokly
Teplická 874/8
PSČ 405 02
IČ: 24729035

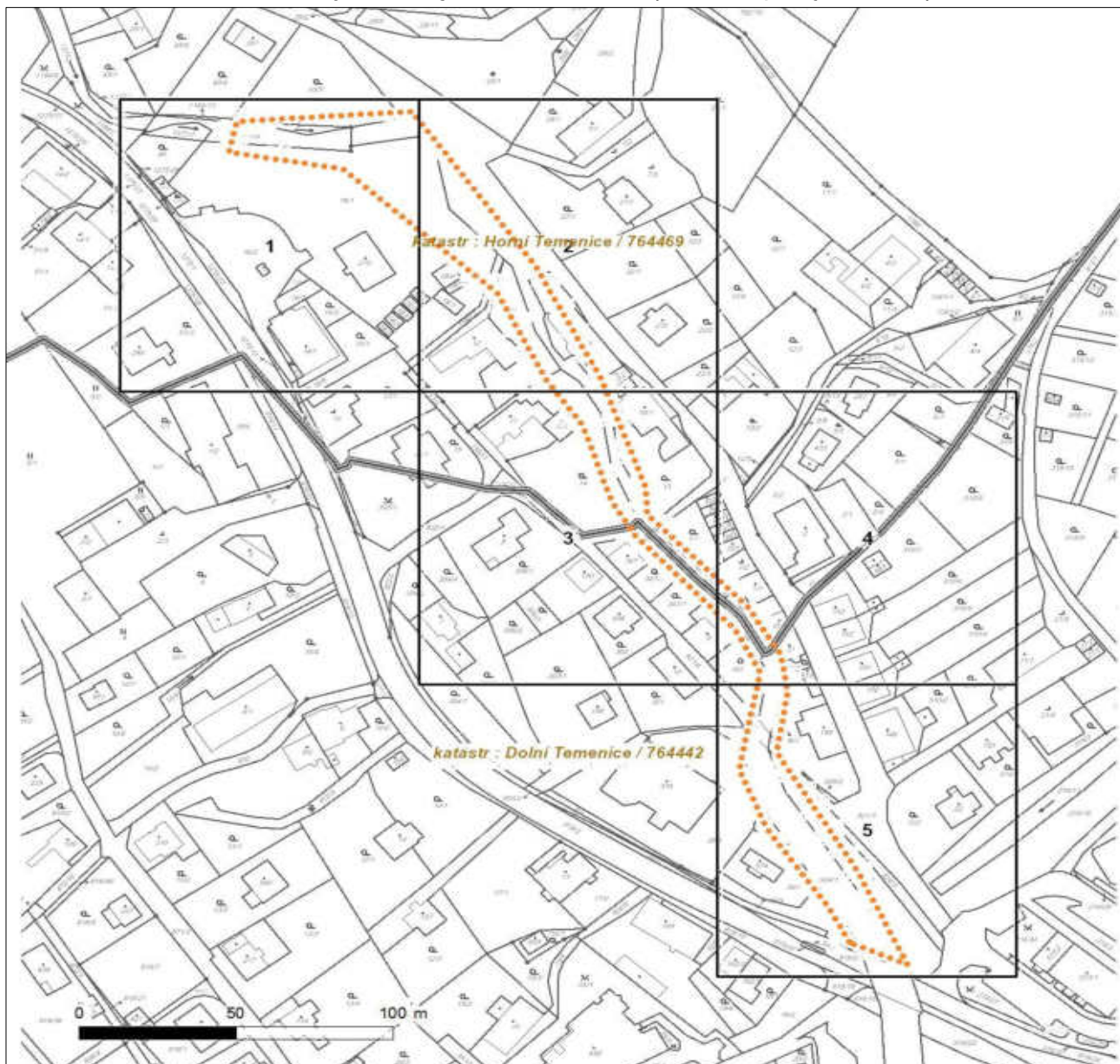
Přílohy

1. Situační výkres zájmového území
2. Podmínky pro provádění činností v ochranných pásmech energetických zařízení, sítě pro elektronickou komunikaci a zařízení technické infrastruktury


















Platí pouze se sdělením číslo 0101054981.

Zakreslené polohy zařízení v příloze jsou pouze informativní.

Situační výkres zájmového území (klad mapových listů)



Není-li zobrazena katastrální mapa, zadejte žádost znovu. Katastrální mapa je generována prostřednictvím externí WMS služby, jejíž provoz nezajišťuje společnost ČEZ Distribuce, a. s.

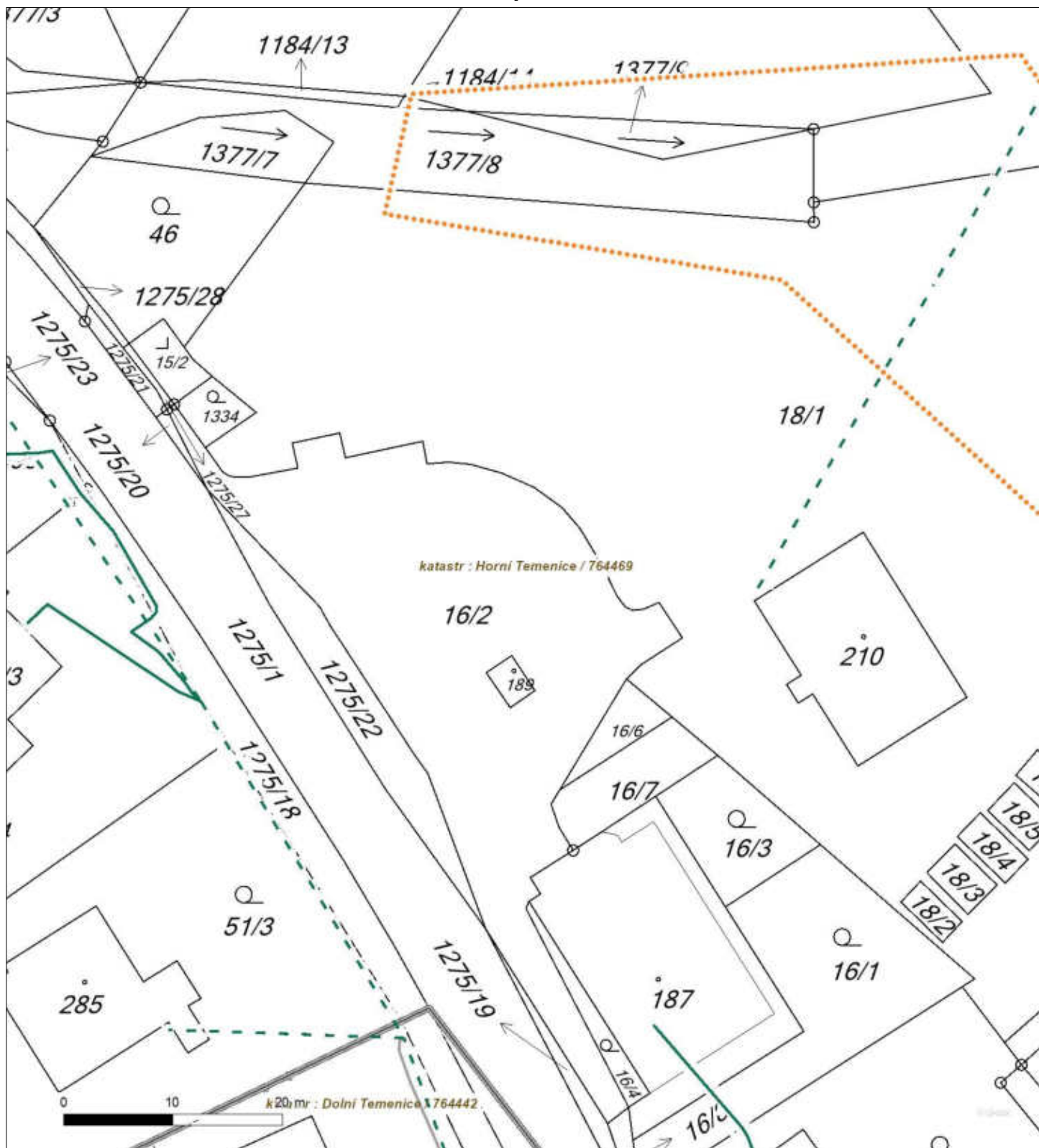
LEGENDA		
Podzemní vedení NN do 1 kV	 Stanice do 52 kV - stožárová	 Nadzemní síť pro elektronickou komunikaci
Nadzemní vedení NN do 1 kV	 Stanice do 52 kV - zděná	 Podzemní síť pro elektronickou komunikaci
Podzemní vedení VN do 35 kV	 Transformovna (nad 52 kV)	 HDPE trubka
Nadzemní vedení VN do 35 kV	 Prohlášení investice ČEZ Distribuce	 Souběhy sítí pro elektronickou komunikaci s energetickými sítěmi
Podzemní vedení VVN 110 kV	 Stanice ČEZ Distribuce ve výstavbě	 Souběh s podzemním vedením NN do 1 kV
Nadzemní vedení VVN 110 kV	 Zařízení ČEZ Distribuce ve výstavbě	 Souběh s nadzemním vedením NN do 1 kV
NN přívod odběratele	 Hranice katastrálního území	 Souběh s podzemním vedením VN do 35 kV
Zařízení technické infrastruktury		 Souběh s nadzemním vedením VN do 35 kV
Cizí energetické vedení		 Souběh s podzemním vedením VVN 110 kV
Zájmové území		 Souběh s nadzemním vedením VVN 110 kV



Platí pouze se sdělením číslo 0101054981.

Zakreslené polohy zařízení v příloze jsou pouze informativní.

Situační výkres - list 1

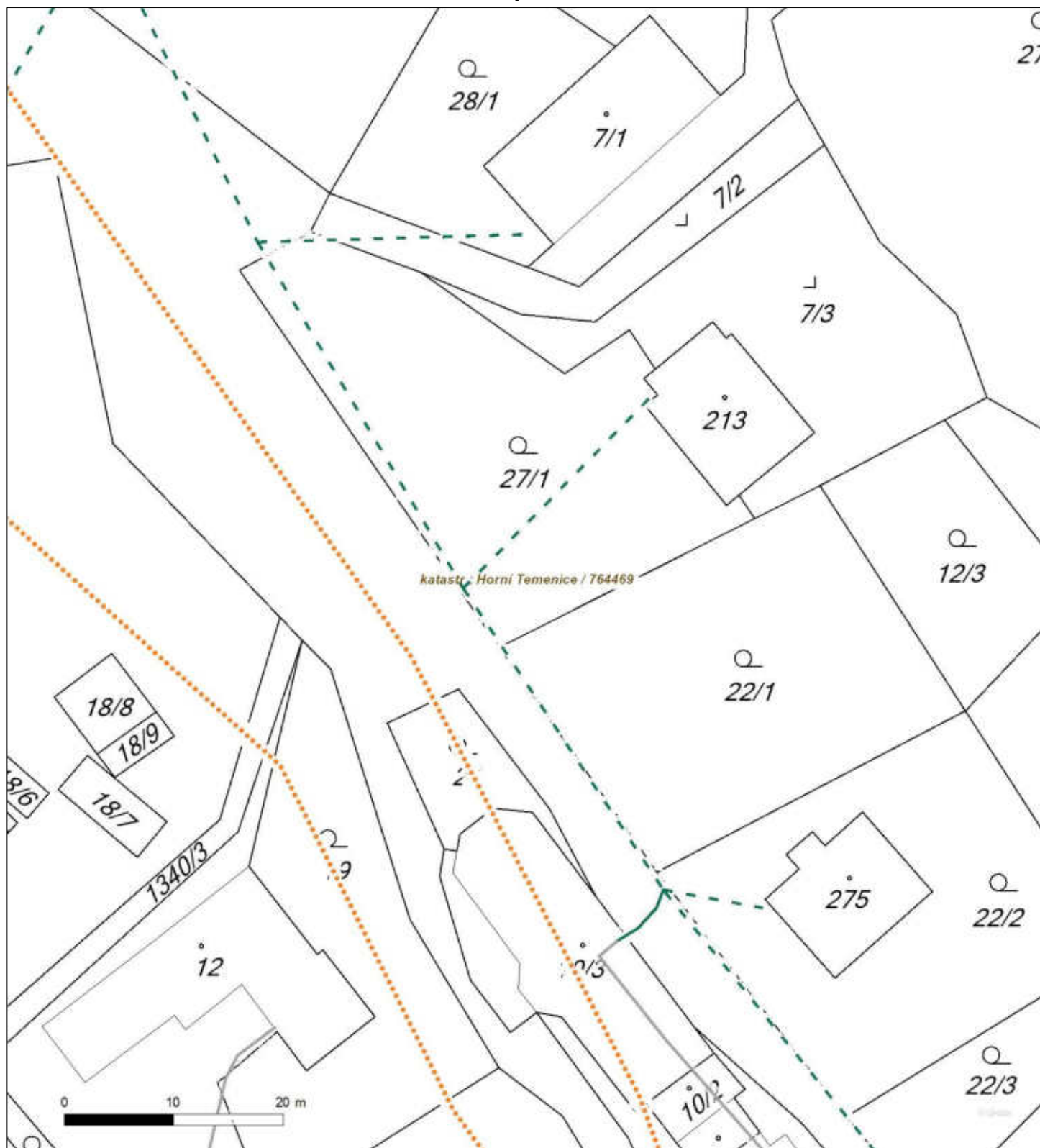


Není-li zobrazena katastrální mapa, zadejte žádost znovu. Katastrální mapa je generována prostřednictvím externí WMS služby, jejíž provoz nezajišťuje společnost ČEZ Distribuce, a. s.

Platí pouze se sdělením číslo 0101054981.

Zakreslené polohy zařízení v příloze jsou pouze informativní.

Situační výkres - list 2

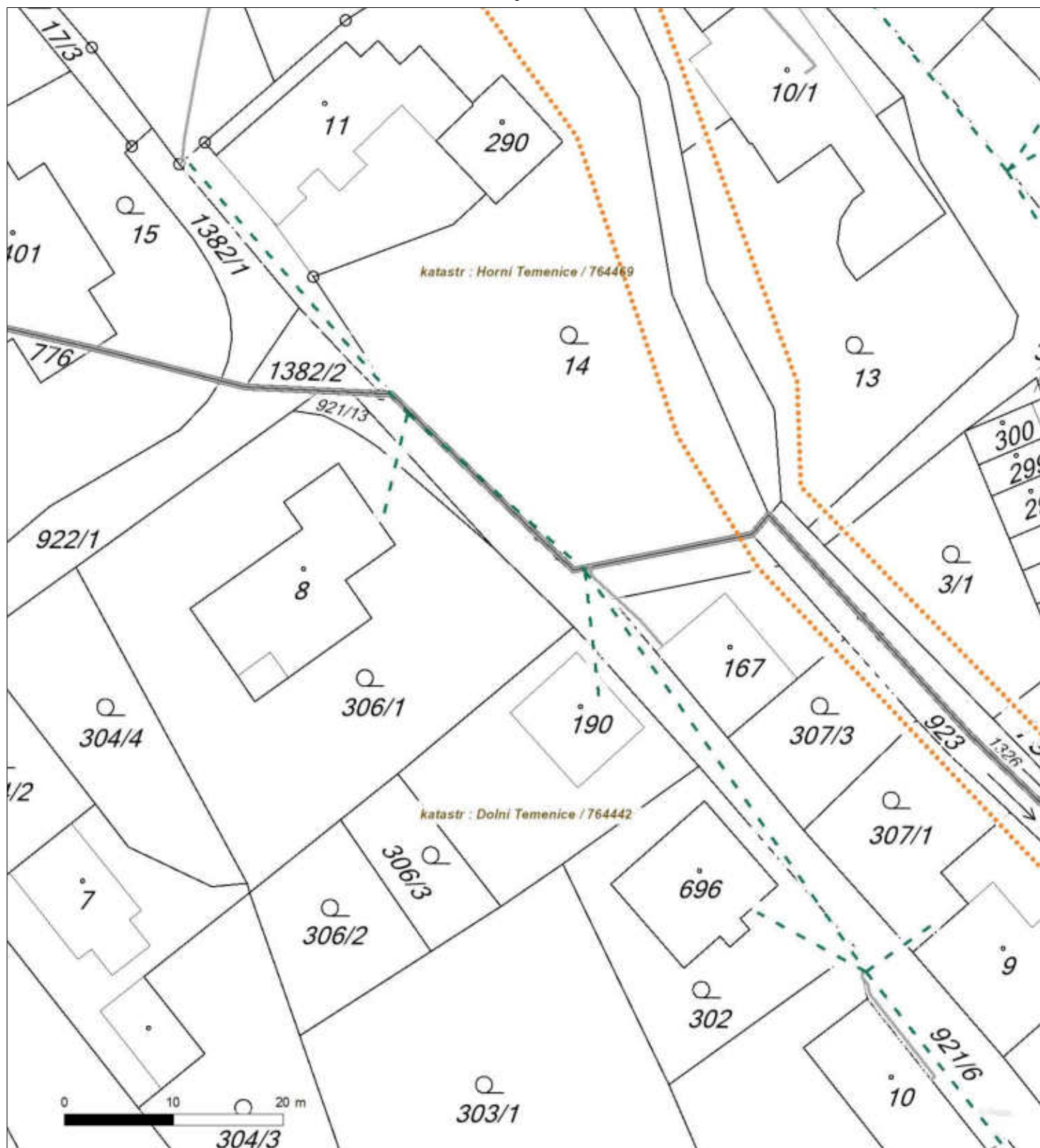


Není-li zobrazena katastrální mapa, zadejte žádost znovu. Katastrální mapa je generována prostřednictvím externí WMS služby, jejíž provoz nezajišťuje společnost ČEZ Distribuce, a. s.

Platí pouze se sdělením číslo 0101054981.

Zakreslené polohy zařízení v příloze jsou pouze informativní.

Situační výkres - list 3

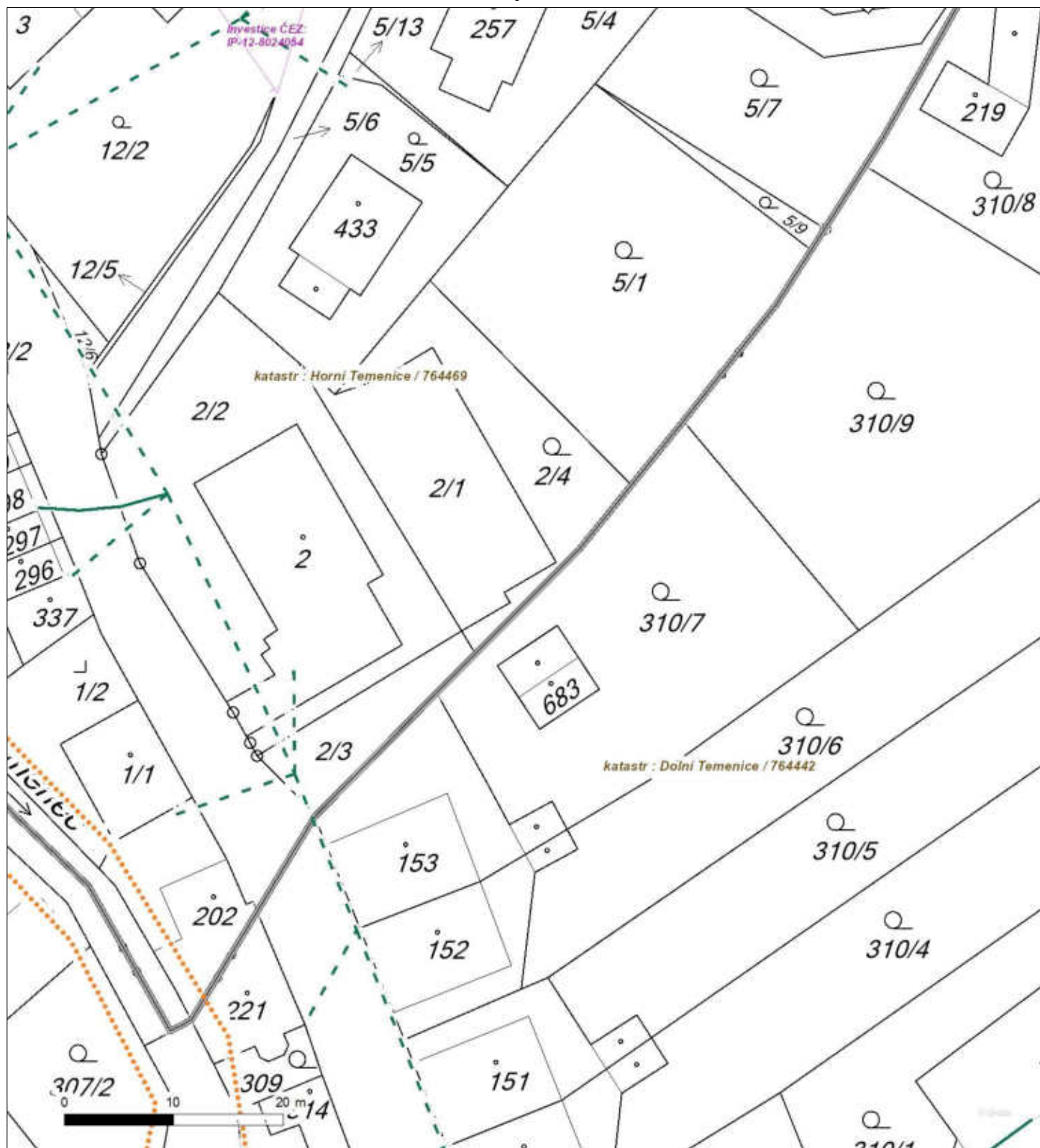


Není-li zobrazena katastrální mapa, zadejte žádost znovu. Katastrální mapa je generována prostřednictvím externí WMS služby, jejíž provoz nezajišťuje společnost ČEZ Distribuce, a. s.

Platí pouze se sdělením číslo 0101054981.

Zakreslené polohy zařízení v příloze jsou pouze informativní.

Situační výkres - list 4



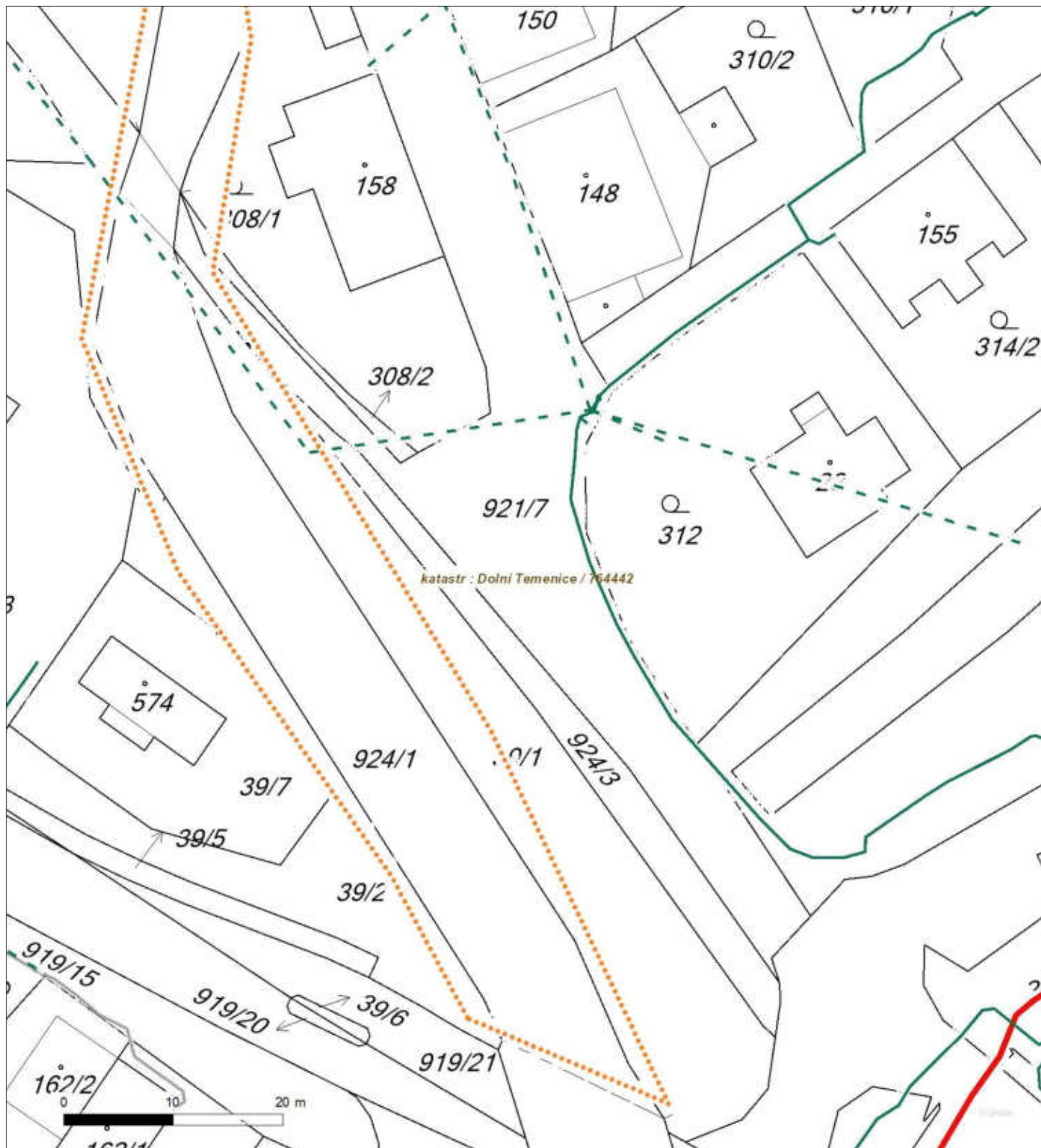
Není-li zobrazena katastrální mapa, zadejte žádost znovu. Katastrální mapa je generována prostřednictvím externí WMS služby, jejíž provoz nezajišťuje společnost ČEZ Distribuce, a. s.



Platí pouze se sdělením číslo 0101054981.

Zakreslené polohy zařízení v příloze jsou pouze informativní.

Situační výkres - list 5



Není-li zobrazena katastrální mapa, zadejte žádost znovu. Katastrální mapa je generována prostřednictvím externí WMS služby, jejíž provoz nezajišťuje společnost ČEZ Distribuce, a. s.

PODMÍNKY PRO PROVÁDĚNÍ ČINNOSTÍ V OCHRANNÝCH PÁSMECH PODZEMNÍCH VEDENÍ

Ochranné pásmo podzemních vedení elektrizační soustavy do 110 kV včetně a vedení řídící, měřicí a zabezpečovací techniky je stanoveno v § 46, odst. (5), Zák. č. 458/2000 Sb., tj. zákona o podmínkách podnikání a o výkonu státní správy v energetických odvětvích a o změně některých zákonů (energetický zákon), ve znění pozdějších předpisů (dále jen "energetický zákon"), a činí 1 metr po obou stranách krajního kabelu (energetického nebo pro elektronickou komunikaci) kabelové trasy, nad 110 kV činí 3 metry po obou stranách krajního kabelu.

V ochranném pásmu podzemního vedení je podle § 46 odst. (8) a (10) energetického zákona zakázáno:

- a) zřizovat bez souhlasu vlastníka těchto zařízení stavby či umisťovat konstrukce a jiná podobná zařízení, jakož i uskladňovat hořlavé a výbušné látky,
- b) provádět bez souhlasu vlastníka zemní práce,
- c) provádět činnosti, které by mohly ohrozit spolehlivost a bezpečnost provozu těchto zařízení nebo ohrozit život, zdraví či majetek osob,
- d) provádět činnosti, které by znemožňovaly nebo podstatně znesnadňovaly přístup k těmto zařízením,
- e) vysazovat trvalé porosty a přejíždět vedení těžkými mechanismy.

Pokud stavba nebo stavební činnost zasahuje do ochranného pásma podzemního vedení, je třeba požádat o písemný souhlas vlastníka nebo provozovatele tohoto zařízení na základě § 46, odst. (8) a (11) energetického zákona.

V ochranných pásmech podzemních energetických vedení a sítí pro elektronickou komunikaci je třeba dále dodržovat následující podmínky:

1. Dodavatel prací musí před zahájením prací zajistit vytýčení podzemního zařízení a prokazatelně seznámit pracovníky, jichž se to týká, s jejich polohou a upozornit na odchylky od výkresové dokumentace.
2. Výkopové práce do vzdálenosti 1 metr od osy (krajního) kabelu musí být prováděny ručně.
3. Zemní práce musí být prováděny v souladu s ČSN 73 6133 Návrh a provádění zemního tělesa pozemních komunikací a při zemních pracích musí být dodrženo Nařízení vlády č. 591/2006 Sb., bližších minimálních požadavcích na bezpečnost a ochranu zdraví při práci na staveništích.
4. Místa křížení a souběhy ostatních zařízení se zařízeními energetickými, komunikačními sítěmi pro elektronickou komunikaci nebo zařízeními technické infrastruktury musí být vyprojektovány a provedeny zejména dle ČSN 73 6005, ČSN EN 50 341-1,2, ČSN EN 50341-3-19, ČSN EN 50423-1, ČSN 2000-5-52 a PNE 33 3302, PNE 34 1050.
5. Dodavatel prací musí oznámit příslušnému provozovateli distribuční soustavy zahájení prací minimálně 3 pracovní dny předem.
6. Při potřebě přejíždění trasy podzemních vedení nebo podzemních zařízení vozidly nebo mechanismy je třeba po dohodě s vlastníkem provést dodatečnou ochranu proti mechanickému poškození.
7. Je zakázáno manipulovat s obnaženými kabely pod napětím. Odkryté kabely musí být za vypnutého stavu řádně vyvěšeny, chráněny proti poškození a označeny výstražnou tabulkou dle ČSN ISO 3864. Odkryté zařízení sítě pro elektronickou komunikaci, či ochranné trubky musí být řádně zabezpečeno při práci i proti poškození nepovolanou osobou.
8. Před záhozem kabelové trasy musí být zástupce vlastníka kabelu / ochranné trubky vyzván ke kontrole uložení. Pokud toto organizace provádějící zemní práce neprovede, vyhrazuje si provozovatel distribuční soustavy právo nechat inkriminované místo znovu odkrýt.
9. Při záhozu musí být zemina pod kabely řádně udusána, kabely zapískovány a provedeno krytí proti mechanickému poškození. Podkopané kabely sítě elektronické komunikace budou podloženy ve vzdálenosti 1,5 m a zemina pod podložením musí být řádně upěchována. Pro zavěšení kabelu nebude použito sousedních kabelů nebo potrubí. Kabelové spojky budou uloženy vodorovně na můstku. Při práci s vysazováním a podkládáním kabelů stavebník včas vyzve k přítomnosti pracovníka pověřeného ČEZ Distribuce, a. s.
10. Bez předchozího souhlasu je zakázáno snižovat nebo zvyšovat vrstvu zeminy nad kabelem.
11. Každé poškození zařízení provozovatele distribuční soustavy musí být okamžitě nahlášeno na Kontaktní bezplatnou linku ČEZ Distribuce 800 850 860, která je Vám k dispozici 24 hodin denně, 7 dní v týdnu.
12. Ukončení stavby musí být neprodleně ohlášeno příslušnému provoznímu útvaru.
13. **Po dokončení stavby provozovatel distribuční soustavy nesouhlasí s vyhlášením ochranného pásma nových rozvodů, které jsou budovány, protože se již jedná o práce v ochranném pásmu zařízení provozovatele distribuční soustavy. Případné opravy nebo rekonstrukce na svém zařízení nebude provozovatel distribuční soustavy provádět na výjimku z ochranného pásma nebo na základě souhlasu s činností v tomto pásmu.**

Případné nedodržení uvedených podmínek bude řešeno příslušným stavebním úřadem nebo nahlášeno Energetickému regulačnímu úřadu jako správní delikt ve smyslu příslušného ustanovení energetického zákona spočívající v porušení zákazu provádět činnosti v ochranných pásmech dle § 46 uvedeného zákona.

PODMÍNKY PRO PROVÁDĚNÍ ČINNOSTÍ V OCHRANNÝCH PÁSMECH NADZEMNÍCH VEDENÍ

Ochranné pásmo nadzemního vedení podle § 46, odst. (3), Zák. č. 458/2000 Sb., tj. zákona o podmínkách podnikání a o výkonu státní správy v energetických odvětvích a o změně některých zákonů (energetický zákon), ve znění pozdějších předpisů (dále jen "energetický zákon") je souvislý prostor vymezený svislými rovinami vedenými po obou stranách vedení ve vodorovné vzdálenosti měřené kolmo na vedení, které činí od krajního vodiče vedení na obě jeho strany:

- a) u napětí nad 1 kV a do 35 kV včetně
 - pro vodiče bez izolace 7 metrů (resp. 10 metrů u zařízení postaveného do 31. 12. 1994, vyjma lesních průseků, kde rozsah ochranného pásma i do uvedeného data činí 7 metrů),
 - pro vodiče s izolací základní 2 metry,
 - pro závěsná kabelová vedení 1 metr;
- b) u napětí nad 35 kV do 110 kV včetně
 - pro vodiče bez izolace 12 metrů (resp. 15 metrů u zařízení postaveného do 31. 12. 1994).
 - pro vodiče s izolací základní 5 metrů
- c) u zařízení sítě pro elektronickou komunikaci 1 metr od krajního vedení

Poznámka: Nadzemní vedení nízkého napětí (do 1 kV) není chráněno ochranným pásmem. Při činnostech prováděných v jeho blízkosti (práce v blízkosti) je nutné dodržet vzdálenosti dané ČSN EN 50110-1 ed. 2.

V ochranném pásmu nadzemního vedení je podle § 46 odst. (8) a (9) energetického zákona zakázáno:

1. zřizovat bez souhlasu vlastníka těchto zařízení stavby či umisťovat konstrukce a jiná podobná zařízení, jakož i uskláňovat hořlavé a výbušné látky,
2. provádět bez souhlasu vlastníka zemní práce,
3. provádět činnosti, které by mohly ohrozit spolehlivost a bezpečnost provozu těchto zařízení nebo ohrozit život, zdraví či majetek osob,
4. provádět činnosti, které by znemožňovaly nebo podstatně znesnadňovaly přístup k těmto zařízením,
5. vysazovat chmelnice a nechávat růst porosty nad výšku 3 metry.

Pokud stavba nebo stavební činnost zasahuje do ochranného pásma nadzemního vedení, je třeba požádat o písemný souhlas vlastníka nebo provozovatele tohoto zařízení na základě § 46, odst. (8) a (11) energetického zákona.

V ochranných pásmech nadzemních vedení je třeba dále dodržovat následující podmínky:

1. Při pohybu nebo pracích v blízkosti elektrického vedení vysokého napětí se nesmí osoby, předměty, prostředky nemající povahu jeřábu přiblížit k živým částem - vodičům blíže než 2 metry (dle ČSN EN 50110-1).
2. Jeřáby a jim podobná zařízení musí být umístěny tak, aby v kterékoli poloze byly všechny jejich části mimo ochranné pásmo vedení, a musí být zamezeno vyvrstvení lana.
3. Je zakázáno stavět budovy nebo jiné objekty v ochranných pásmech nadzemních vedení vysokého napětí.
4. Je zakázáno, provádět veškeré pozemní práce, při kterých by byla narušena stabilita podpěrných bodů - sloupů nebo stožárů.
5. Je zakázáno upevňovat antény, reklamy, ukazatele apod. pod, přes nebo přímo na stožáry elektrického vedení.
6. Dodavatel prací musí prokazatelně seznámit své pracovníky, jichž se to týká s ČSN EN 50110-1.
7. Pokud není možné dodržet body č. 1 až 4, je možné požádat příslušný provozní útvar provozovatele distribuční soustavy o další řešení (zajištění odborného dohledu pracovníka s elektrotechnickou kvalifikací dle Vyhlášky č. 50/1978 Sb., vypnutí a zajištění zařízení, zaizolování živých částí apod.), pokud nejsou tyto podmínky již součástí jiného vyjádření ke konkrétní stavbě.
8. V případě požadavku na vypnutí zařízení po nezbytnou dobu provádění prací je nutné požádat minimálně 2 měsíce před požadovaným termínem. V případě vedení nízkého napětí je možné též požádat o zaizolování části vedení.
9. Stavba bude situována tak, aby každá její část včetně dočasných zařízení byla vzdálena nejméně 1,5 m od osy nadzemního zařízení pro elektronickou komunikaci.
10. Do vzdálenosti 1,5 m od osy nadzemního zařízení pro elektronickou komunikaci nebudou používány mechanismy ohrožující provoz zařízení, skladován materiál, zemina, prováděny postřiky nebo jiná činnost, která by mohla ohrozit provoz zařízení nebo jiného zařízení souvisejícího s nadzemní sítí pro elektronickou komunikaci.

Případné nedodržení uvedených podmínek bude řešeno příslušným stavebním úřadem nebo nahlášeno Energetickému regulačnímu úřadu jako správní delikt ve smyslu příslušného ustanovení energetického zákona, spočívající v porušení zákazu provádět činnosti v ochranných pásmech dle § 46 uvedeného zákona.



PODMÍNKY PRO PROVÁDĚNÍ ČINNOSTÍ V OCHRANNÝCH PÁSMECH ELEKTRICKÝCH STANIC

Ochranné pásmo elektrické stanice je stanoveno v § 46, odst. (6), Zák. č. 458/2000 Sb., tj. zákona o podmínkách podnikání a o výkonu státní správy v energetických odvětvích a o změně některých zákonů (energetický zákon), ve znění pozdějších předpisů (dále jen "energetický zákon") a je vymezeno svislými rovinami vedenými ve vodorovné vzdálenosti:

- a) u venkovních el. stanic a dále stanic s napětím větším než 52 kV v budovách 20 metrů od oplocení nebo od vnějšího líce obvodového zdiva,
- b) u stožárových elektrických stanic a věžových stanic s venkovním přívodem s převodem napětí z úrovně nad 1 kV a menší než 52 kV na úroveň nízkého napětí 7 m od vnější hrany půdorysu stanice ve všech směrech,
- c) u kompaktních a zděných el. stanic s převodem napětí z úrovně nad 1 kV a menší než 52 kV na úroveň nízkého napětí 2 metry od vnějšího pláště stanice ve všech směrech,
- d) u vestavěných el. stanic 1 metr od obestavění.

V ochranném pásmu elektrické stanice je podle § 46 odst. (8) a (10) energetického zákona zakázáno:

1. zřizovat bez souhlasu vlastníka těchto zařízení stavby či umisťovat konstrukce a jiná podobná zařízení, jakož i uskláňovat hořlavé a výbušné látky,
2. provádět bez souhlasu vlastníka zemní práce,
3. provádět činnosti, které by mohly ohrozit spolehlivost a bezpečnost provozu těchto zařízení nebo ohrozit život, zdraví či majetek osob,
4. provádět činnosti, které by znemožňovaly nebo podstatně znesnadňovaly přístup k těmto zařízením.

Pokud stavba nebo stavební činnost zasahuje do ochranného pásma elektrické stanice, je třeba požádat o písemný souhlas vlastníka nebo provozovatele tohoto zařízení na základě § 46, odst. (8) a (11) energetického zákona.

V ochranném pásmu elektrické stanice je dále zakázáno provádět činnosti, které by mohly mít za následek ohrožení bezpečnosti a spolehlivosti provozu stanice nebo zmenšující či podstatně znesnadňující její obsluhu a údržbu a to zejména:

5. provádět výkopové práce ohrožující zaústění podzemních vedení vysokého a nízkého napětí nebo stabilitu stavební části el. stanice (viz podmínky pro činnosti v ochranných pásmech podzemního vedení),
6. skladovat či umisťovat předměty bránící přístupu do elektrické stanice nebo k rozvaděčům vysokého nebo nízkého napětí,
7. umisťovat antény, reklamy, ukazatele apod.,
8. zřizovat oplocení, které by znemožnilo obsluhu el. stanice.

Případné nedodržení uvedených podmínek bude řešeno příslušným stavebním úřadem nebo nahlášeno Energetickému regulačnímu úřadu jako správní delikt ve smyslu příslušného ustanovení energetického zákona spočívající v porušení zákazu provádět činnosti v ochranných pásmech dle § 46 uvedeného zákona.



PODMÍNKY PRO PROVÁDĚNÍ ČINNOSTÍ V OCHRANNÝCH PÁSMECH NEBO BEZPROSTŘEDNÍ BLÍZKOSTI ZAŘÍZENÍ TECHNICKÉ INFRASTRUKTURY

Ochranné pásmo zařízení technické infrastruktury činí 1 metr po obou stranách od potrubí nebo kabelu.

V ochranném pásmu zařízení technické infrastruktury je zakázáno bez souhlasu ČEZ Distribuce, a.s., provádět činnosti, které by mohly ohrozit vodárenské, plynárenské, kanalizační nebo jiné zařízení technické infrastruktury, jejich spolehlivost a bezpečnost provozu. Při provádění veškerých činností v ochranném pásmu i mimo ně nesmí dojít k poškození těchto zařízení.

V projektech v bezprostřední blízkosti zařízení technické infrastruktury je nutno dodržet vzájemné vzdálenosti inženýrských sítí dle ČSN 73 6005.



TERRA - POZEMKOVÉ ÚPRAVY,
s.r.o.
Nemocniční 1852/ 53
787 01 Šumperk

VÁŠ DOPIS ZNAČKY / ZE DNE

NAŠE ZNAČKA

VYŘIZUJE / LINKA

MÍSTO ODESLÁNÍ / DNE

1103257960

Libor Smékal/ 800850860

Zábřeh/ 21.03.2019

„Opěrné zdi - potok Temenec“ (změna stavby před dokončením) k. ú. Horní Temenice, Dolní Temenice

Sdělujeme Vám, že ve Vámi uvedeném zájmovém prostoru **se nachází nadzemní energetické zařízení nn** v majetku provozovatele distribuční soustavy.

S vydáním povolení a realizací stavby souhlasíme s podmínkami:

- Nutno respektovat všechny normy, které mají vztah k zařízení ČEZ Distribuce a.s. (zák. 458/2000 Sb. v platném znění, PNE 33 3302 Elektrická venkovní vedení s napětím do 1 kV AC
- Nadzemní vedení nízkého napětí (do 1 kV) není chráněno ochranným pásmem. Při činnostech prováděných v jeho blízkosti (práce v blízkosti) je nutné dodržet vzdálenosti dané ČSN EN 50110-1 ed. 2.
- Výkopové práce budou prováděny v minimální vzdálenosti 1,5m od stávajících podpěrných bodů.

Platnost tohoto vyjádření je 1 rok.

S pozdravem

Ing. Libor Socha
Vedoucí oddělení SEM-sítě Morava



ŽADATEL

TERRA-POZEMKOVÉ ÚPRAVY, s.r.o.

NAŠE ZNAČKA
0700004854

VYŘIZUJE / LINKA

VYŘÍZENO DNE
06.02.2019

Sdělení o existenci komunikačního vedení společnosti ČEZ ICT Services, a. s.Název akce: **Opěrné zdi - potok Temenec**Účel: **Územní řízení**

Vážený zákazníku,
dovolujeme si reagovat na Vaši žádost číslo 0700004854 ze dne 06.02.2019, která se týkala sdělení o existenci komunikačního zařízení na Vámi určeném zájmovém území.

Dle vědomí společnosti ČEZ ICT Services, a. s., se na Vámi vymezeném zájmovém území:
nenachází komunikační zařízení v majetku společnosti ČEZ ICT Services, a. s.

Zároveň si Vás dovoluujeme upozornit, že není vyloučeno, že se ve Vámi vymezeném zájmovém území nachází jiné zařízení, které není v majetku společnosti ČEZ ICT Services, a. s.

Toto sdělení je platné do 06.02.2020.

V souvislosti s výše uvedeným si Vás dovoluujeme upozornit, že sdělení o existenci či neexistenci sítí představuje skutečnosti tvořící obchodní tajemství společnosti ČEZ ICT Services, a. s. Poskytnuté informace jsou dále také důvěrnými informacemi společnosti ČEZ ICT Services, a. s. Z výše uvedených důvodů si Vás proto společnost ČEZ ICT Services, a. s., dovoluje upozornit, že s poskytnutými informacemi je potřeba nakládat dle platných právních předpisů, v opačném případě se vystavujete postihu ve smyslu platné právní úpravy. V této souvislosti si Vás dovoluujeme rovněž upozornit, že požadované informace nesmí být předány, sděleny, využity, zpřístupněny, či jiným způsobem postoupeny na jakoukoli třetí osobu bez předchozího prokazatelného souhlasu společnosti ČEZ ICT Services, a. s. Informace o existenci sítí mohou být využity pouze pro účel, pro který byly vyžádány.

ČEZ ICT Services, a. s.

Praha, Praha 4
Duhová 1531/3
PSČ 140 53
IČ: 26470411

Přílohy

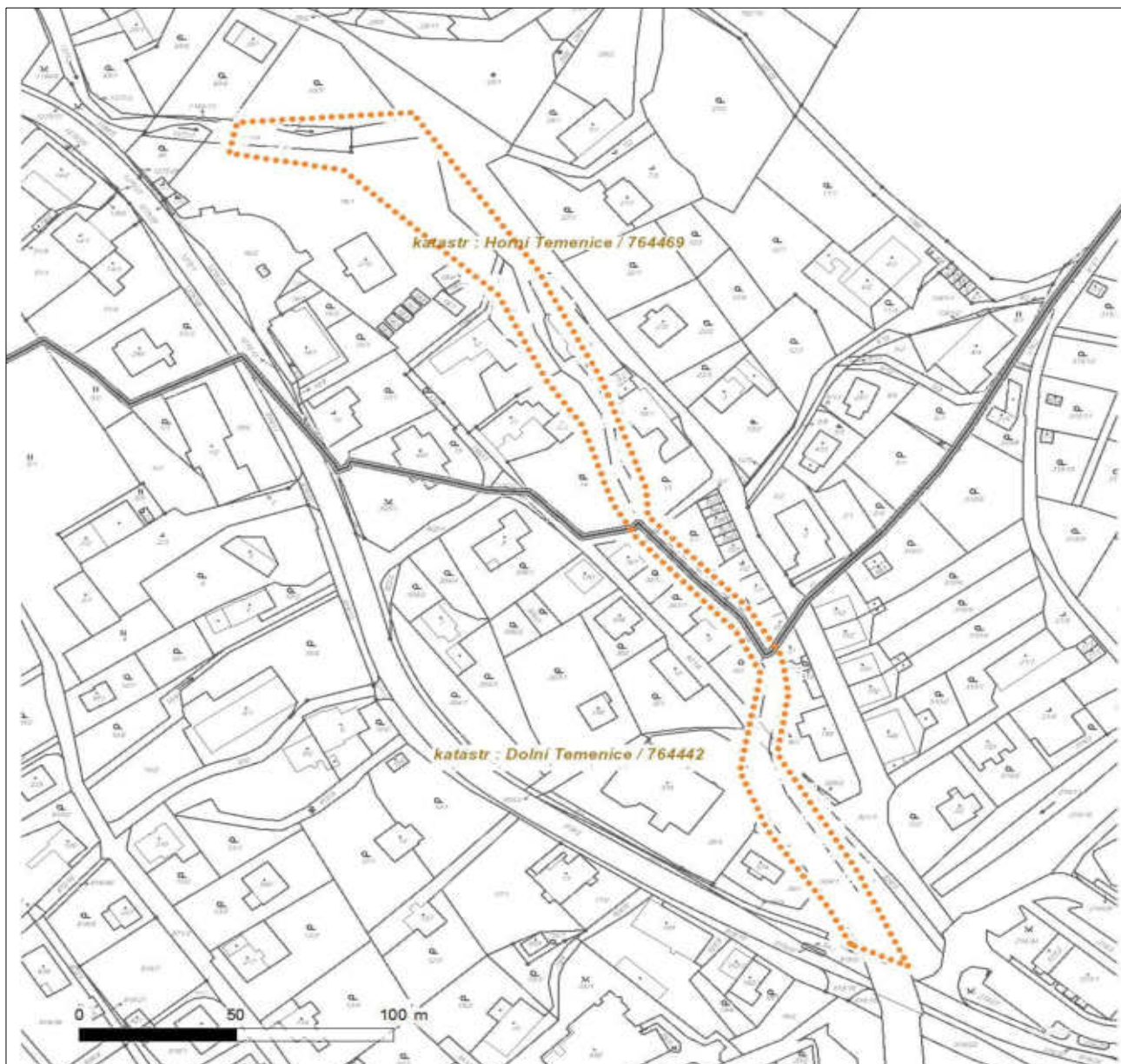
Situační výkres zájmového území



Platí pouze se sdělením číslo 0700004854.

Zakreslené polohy zařízení v příloze jsou pouze informativní.

Situační výkres zájmového území



LEGENDA

- | | | | |
|-----------|---------------------------|-----------|-----------------------------|
| — — — — — | Nadzemní optické vedení | — — — — — | Radioreléový spoj vzduch |
| ————— | Podzemní optické vedení | | Zájmové území |
| - - - - - | Nadzemní metalické vedení | ————— | Hranice katastrálního území |
| ————— | Podzemní metalické vedení | | |



ŽADATELTERRA-POZEMKOVÉ ÚPRAVY, s.r.o.

NAŠE ZNAČKA
0200864641

VYŘIZUJE / LINKA

VYŘÍZENO DNE
06.02.2019

Sdělení o existenci komunikačního vedení společnosti Telco Pro Services, a. s.Název akce: **Opěrné zdi - potok Temenec**Účel: **Územní řízení**

Vážený zákazníku,
dovolujeme si reagovat na Vaši žádost číslo 0200864641 ze dne 06.02.2019, která se týkala sdělení o existenci komunikačního zařízení na Vámi určeném zájmovém území.

Dle vědomí společnosti Telco Pro Services, a. s., se na Vámi vymezeném zájmovém území:
nenachází komunikační zařízení v majetku společnosti Telco Pro Services, a. s.

Zároveň si Vás dovoluujeme upozornit, že není vyloučeno, že se ve Vámi vymezeném zájmovém území nachází jiné zařízení, které není v majetku společnosti Telco Pro Services, a. s.

Toto sdělení je platné do 06.02.2020.

V souvislosti s výše uvedeným si Vás dovoluujeme upozornit, že sdělení o existenci či neexistenci sítí představuje skutečnosti tvořící obchodní tajemství společnosti Telco Pro Services, a. s. Poskytnuté informace jsou dále také důvěrnými informacemi společnosti Telco Pro Services, a. s. Z výše uvedených důvodů si Vás proto společnost Telco Pro Services, a. s., dovoluje upozornit, že s poskytnutými informacemi je potřeba nakládat dle platných právních předpisů, v opačném případě se vystavujete postihu ve smyslu platné právní úpravy. V této souvislosti si Vás dovoluujeme rovněž upozornit, že požadované informace nesmí být předány, sděleny, využity, zpřístupněny, či jiným způsobem postoupeny na jakoukoli třetí osobu bez předchozího prokazatelného souhlasu společnosti Telco Pro Services, a. s. Informace o existenci sítí mohou být využity pouze pro účel, pro který byly vyžádány.

S pozdravem

Telco Pro Services, a. s.

Praha, Praha 4
Duhová 1531/3
PSČ 140 00
IČ: 29148278

Přílohy

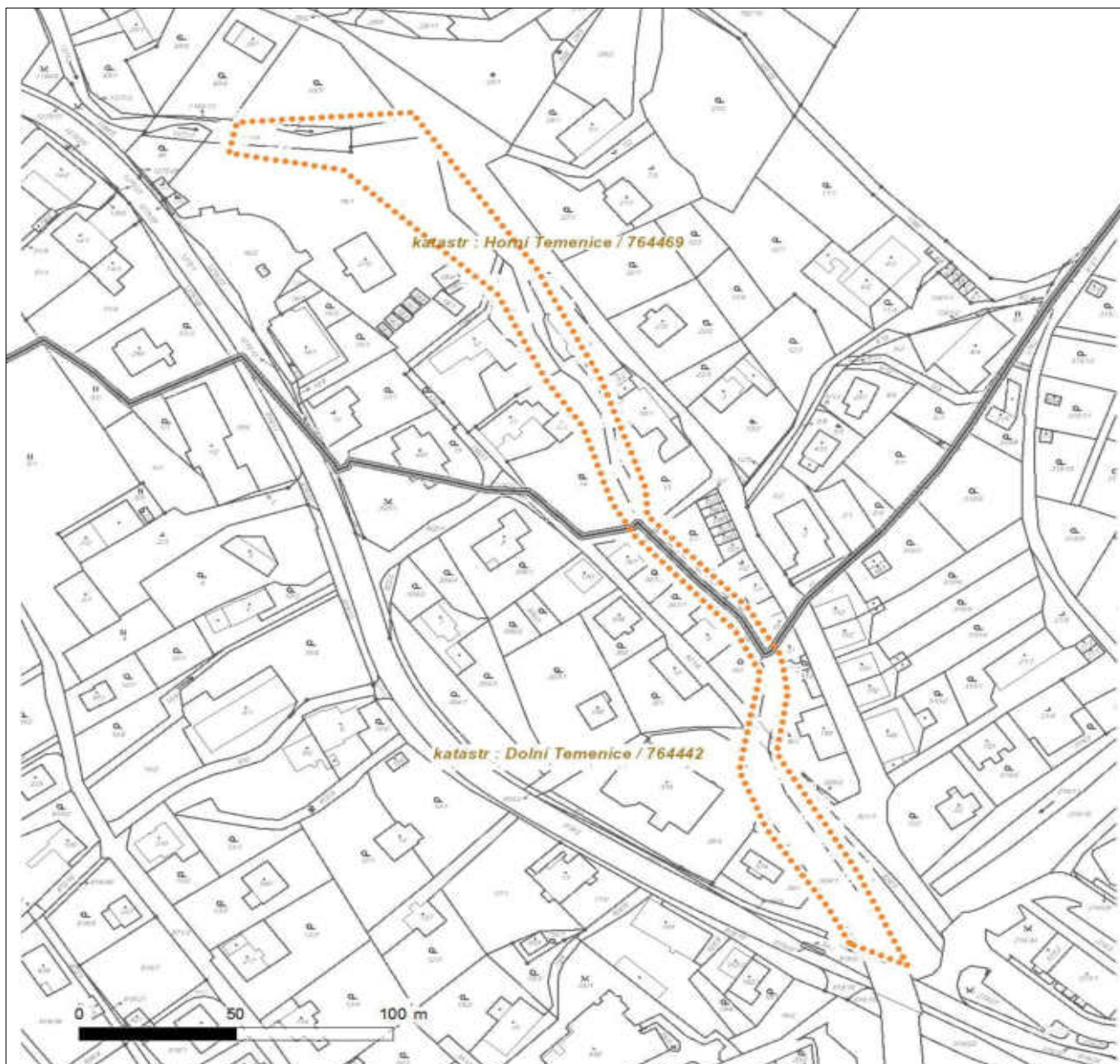
Situační výkres zájmového území



Platí pouze se sdělením číslo 0200864641.

Zakreslené polohy zařízení v příloze jsou pouze informativní.

Situační výkres zájmového území



LEGENDA

- | | |
|-------------------------------------|------------------------------------|
| — — — — — Nadzemní optické vedení | — — — — — Radioreléový spoj vzduch |
| ————— Podzemní optické vedení | Zájmové území |
| - - - - - Nadzemní metalické vedení | ————— Hranice katastrálního území |
| ————— Podzemní metalické vedení | |

**Vyjádření k existenci podzemního komunikačního vedení veřejné komunikační sítě,
podmínky a postup k zajištění ochrany podzemního komunikačního vedení
společnosti TwigoNet Europe, SE**

vydané podle § 101 zákona č. 127/2005 Sb., o elektronických komunikacích v platném znění
a § 161 zákona č. 183/2006 Sb., o územním plánování a stavebním řádu (stavební zákon), v platném znění

Žadatel: **TERRA-POZEMKOVÉ ÚPRAVY, s.r.o.**

Stavebník: **Město Šumperk**

Název stavby: **Opěrné zdi - potok Temenec
Dolní Temenice, Hroní Temenice**

Dotčené území:

Číslo jednací: **4324/2019KM**

Číslo vyjádření: **4324**

Vyřizuje: **Juraj Černý**

Na základě zpracování a posouzení Vámi podané žádost o vyjádření k existenci našich sítí Vám sdělujeme, že ve
Vaší zájmové oblasti **nedojde ke střetu s podzemním komunikačním vedením**

K povolení vašeho stavebního záměru stanovujeme tyto podmínky:

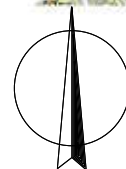
1. Vyjádření je platné pouze pro zájmové území určené a vyznačené žadatelem v projektové dokumentaci, kterou žadatel předložil k žádosti o vyjádření a kterou společnost TwigoNet Europe ověřila razítkem. Takto ověřená projektová dokumentace žadatele je nedílnou součástí tohoto vyjádření.
2. V případě, kdy dojde k jakékoliv změně v projektové dokumentaci žadatele, pozbývá toto vyjádření platnosti a je nutné požádat o nové vyjádření.
3. V případě, kdy termín plánovaného zahájení stavby překročí dobu platnosti tohoto vyjádření, je nutné požádat společnost TwigoNet Europe, SE o nové vyjádření.

Toto vyjádření je vyjádřením k územnímu řízení, ohlášení stavby nebo stavebnímu řízení.

Vyjádření platí 12 měsíců od data vydání.

Vyjádření vydala společnost TwigoNet Europe, SE dne

4.3.2019



TwigoNet Europe, SE
Podnikatelská 553
190 11 Praha - Běchovice

IČ: 292 03 414
DIČ: CZ29203414
Spis. zn.: H 751

4.3.2019

Zodp.proj.:	IČO:	Vypracoval:	Kontroloval:
Ing.H.Maršíková	63320819	Ing.H.Maršíková	Ing.F.Brtna
Okres: Šumperk		Obec: Šumperk	
Investor: Město Šumperk, nám. Miru 364/1, 787 01 Šumperk			
Akce:			
Opěrné zdi - potok Temenec			
Přehledná situace			

<p>TERRA-POZEMKOVÉ ÚPRAVY, s.r.o. Nemocniční 53, 787 01 Šumperk tel.: 583 214 360 E -mail: terra-ppu@iol.cz</p>	
Formát:	1 A4
Datum:	15/2019
Účel:	-
Číslo zak.:	-
Výšk.systém:	BPV
Měřítko	Č. výkresu
1:10 000	

Město Šumperk
nám. Míru 364 /1
78701 Šumperk

Váš dopis značky / ze dne	Naše značka	Vyřizuje	Místo odeslání / dne
0000059989 / 06.02.2019	UPTS/OS/212047/2019	Simona Hulíková	Praha / 06.02.2019

Věc: Vyjádření k existenci podzemních sítí spol. České Radiokomunikace, a.s.

Účel: Územní řízení / rozhodnutí

Akce: Opěrné zdi - potok Temenec

K Vaší žádosti Vám po prošetření aktuálního stavu našich podzemních sítí sdělujeme, že na Vámi vyznačeném území nedojde ke styku s žádným podzemním vedením/zařízením v naší správě.

Z hlediska stávající zájmů Českých Radiokomunikací a.s. nemáme ke shora uvedenému záměru žádné námitky či připomínky.

S pozdravem

Za správnost:


České Radiokomunikace a.s.
Skokanská 2117/1
169 00 Praha 6
(53)

Simona Hulíková
Specialista ochrany sítě

Příloha: Daňový doklad

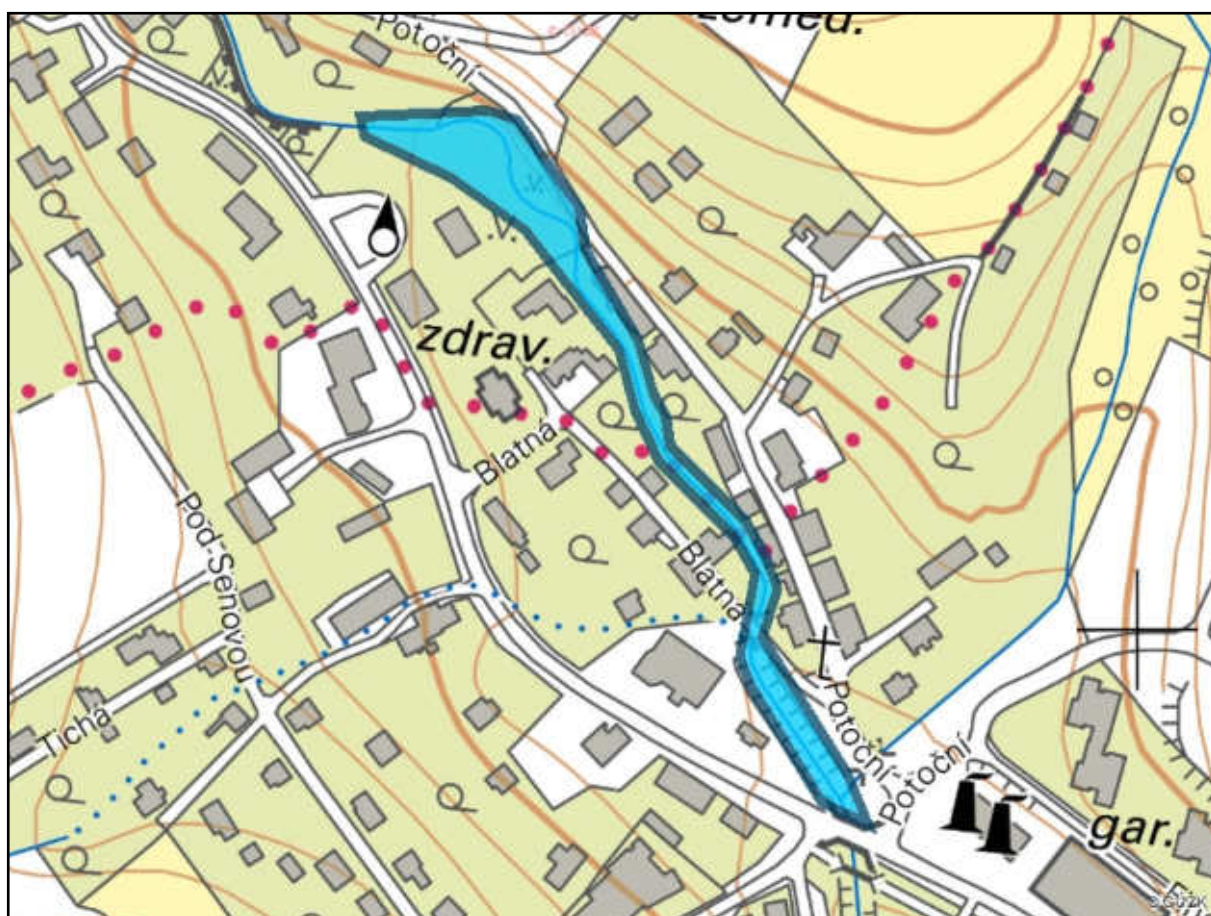
Platnost tohoto vyjádření je jeden rok od data vystavení, tj. do 06.02.2020

PIN: 6663


Úhradu částky za vyjádření proveďte na účet Českých Radiokomunikací, a.s. Číslo účtu Českých Radiokomunikací, a.s. vč. variabilního symbolu naleznete na přiloženém Zjednodušeném daňovém dokladu.

Žádost č. j. UPTS/OS/212047/2019

Zájmové území



Poznámka: Upozorňujeme Vás, že toto stanovisko **NELZE** uplatnit pro umístění a provoz větrných elektráren.



TERRA - POZEMKOVÉ
ÚPRAVY, s.r.o.
Nemocniční 1852/53
78701 Šumperk

naše značka
5001889694

vyřizuje
Jana Ščudlová

datum
10.04.2019

Věc:

Opěrné zdi - potok Temenec

K.ú. - p.č.: Horní Temenice , Dolní Temenice

Stavebník: Město Šumperk , nám. Míru 364/1 , 78701 Šumperk

Účel stanoviska: Povolení stavby - stavební režim (ÚR+SP)

GasNet, s.r.o., jako provozovatel distribuční soustavy (PDS) a technické infrastruktury, zastoupený GridServices, s.r.o., vydává toto stanovisko:

Stanovisko odboru EPZ - VTL (Ing. Martin Majkut, tel: 532 227 582):

K Vašemu požadavku sdělujeme, že v oblasti plánované stavby (dle předložené situace EMP) prochází vysokotlaký (dále jen VTL) plynovod DN 300 a DN 100, vč. souvisejícího příslušenství (trasový uzávěr,...).
V oblasti stavby se dále nachází VTL regulační stanice plynu (dále jen RS) č. 36082, vč. důležitého napájecího NN kabelupro RS.

Je proto nutné činnost v této lokalitě řešit dle zákona 458/2000 Sb., TPG 702 04, TPG 605 02, ČSN 73 6005 a ČSN EN 1594.

Při realizaci stavby požadujeme dodržet následující podmínky:

VTL PLYNOVOD:

Bezpečnostní pásmo VTL plynovodu DN 300 je 40 m na obě strany od plynovodu.
Bezpečnostní pásmo VTL plynovodu DN 100 je 15 m na obě strany od plynovodu.
Ochranné pásmo VTL plynovodu je 4 m na obě strany od plynovodu.

VODNÍ TOK:

- řešený vodní tok kříží VTL plynovod DN 100;
- při čištění koryta nesnižovat krytí VTL plynovodu pod hranici 0,5 m (dle TPG 702 04, čl. 4.2.6 – min. krytí plynovodu pode dnem nesplavného toku);
- vysoušení sedimentů provádět min. 10 m od VTL plynovodu;
- při provádění prací nepoškodit VTL plynovod;

OPĚRNÉ ZDI:

- opěrnou zeď v souběhu s VTL plynovodem vést min. 4 m od VTL plynovodu;
- opěrnou zdi nekřížit VTL plynovod – zeď ukončit 4 m od VTL plynovodu;
- opěrnou zeď situovat min. 4 m od trasového uzávěru;

VŠEOBECNÉ PODMÍNKY:

- před zahájením prací Vám naše zařízení vytyčíme – žádost o vytyčení se nachází na internetových stránkách www.gridservices.cz/ds-online-vytyceni-pz/;
- výkopové a zemní práce v ochranném pásmu VTL plynovodu (4 m na obě strany od plynovodu) provádět pokud možno ručně s ohledem na existenci našeho zařízení;
- nepoškodit nadzemní části VTL plynovodu (orientační sloupky, uzávěry atd.);
- nesnižovat ani nezvyšovat stávající krytí VTL plynovodu;
- v ochranném pásmu VTL plynovodu neskladovat žádný stavební ani jiný materiál;

GridServices, s.r.o.

Plynárenská 499/1

Zábrdovice

602 00 Brno

T +420532221111

F +420545578571

E info@gridservices.cz

I www.gridservices.cz

IČ: 27935311

DIC: CZ27935311

Zapsán do obchodního rejstříku:

Krajský soud v Brně

oddíl C, vložka 57165

26.07.2007

Bankovní spojení:
Československá obchodní banka,
a.s.

Číslo účtu: 17837923

Kód banky: 0300

- případné dočasné zařízení staveniště (maringotky, mobilní buňky atd.) umístit mimo bezpečnostní pásmo VTL plynovodu;
- po dobu výstavby požadujeme zabezpečit VTL plynovod proti mechanickému poškození vhodným způsobem (přejezdy zabezpečit silničními panely, ochranné pásmo VTL plynovodu ohraničit výstražnou páskou);
- pracovníky, kteří budou provádět práce, prokazatelně seznámit s trasou a umístěním našeho zařízení;
- před záhozem v místě styku s naším zařízením a před dokončením stavby přizvat zaměstnance GridServices, s.r.o. ke kontrole dodržení výše uvedených podmínek (www.gridservices.cz).

REGULAČNÍ STANICE (RS):

V zájmovém území se nachází technologický objekt vysokotlaké regulační stanice plynu (dále jen RS), vč. důležitého napájecího NN kabelu pro RS v majetku GasNet, s.r.o.

Požadujeme proto dodržet následující podmínky:

1. Před zahájením prací je nutné naše zařízení vytyčit (žádost o vytyčení se nachází na internetových stránkách www.gridservices.cz/ds-online-vytyceni-pz/).
 2. Dle zákona č. 458/2000, § 68 a § 69 je ochranné pásmo výše uvedené RS 4 m a bezpečnostní pásmo VTL RS 10 m od půdorysu objektu všemi směry.
Ochranné pásmo kabelových přípojek NN upravuje § 46 a je 1m. Projekty staveb a veškeré činnosti v okolí RS (vyhrazeného plynového zařízení) se musí řídit ustanovením tohoto zákona.
 3. Pro zvětšení mechanické odolnosti kabelů obecně požadujeme uložení kabelů v místě narušení ochranného pásma trasy kabelu NN do půlených plastových chrániček. Musí být zachováno stávající krytí. Přesah chráničky musí být minimálně do vzdálenosti 1 m na obě strany. Uložení kabelů do chrániček a následné zpětné zapravení bude vždy provedeno dle ČSN 33 2000-5-52, v souladu s ČSN 73 6005.
 4. Dále do vzdálenosti cca 4 m kolem obvodu objektu je v zemi uloženo obvodové uzemnění objektu (zemnicí pásek). Obvodové uzemnění objektu je součástí ochrany objektu RS před atmosférickou a statickou elektřinou a jako takové je nezbytné pro bezpečný provoz plynárenského zařízení.
 5. Při pracích v blízkosti RS a s ním souvisejícího el. zařízení, je nutné dodržet prostorovou normu ČSN 73 6005, energetický zákon č.458/2000 Sb. a nařízení vlády č.591/2006 Sb.
 6. V ochranném a bezpečnostním pásmu RS, stejně tak na příjezdové cestě neumisťovat žádné další stavby (stavební buňky, maringotky, atd.), neparkovat automobily a stavební mechanismy.
Neskladovat žádný stavební materiál a omezit činnost na nejnútnejší dobu (pohyb osob, stavební mechanizace atd.).
 7. Během stavby i po jejím dokončení dodržovat příslušná omezení požárně bezpečnostního pásma - zákaz kouření a manipulaci s otevřeným ohněm do vzdálenosti 10 m od objektu RS všemi směry.
 8. Po celou dobu stavby umožnit pracovníkům GridServices, s.r.o. (obsluha RS) bezproblémový a bezpečný příjezd a přístup k RS (TPG 605 02).
 9. Stavební činností, popř. mechanizací při stavbě, nepoškodit příjezdovou komunikaci k RS, oplocení a nenarušit jejich statiku. Po ukončení stavby v oblasti požadujeme uvést stávající okolní terén a zejména místní komunikaci do původního stavu tak, aby byl zachován bezpečný, bezproblémový příjezd a přístup k tomuto vyhrazenému plynovému zařízení.
- Zahájení prací nahlásit v dostatečném předstihu na GridServices, s.r.o. (viz výše uvedená internetová adresa) a dohodne způsob dohledu a kontrol nepoškozeného stavu našeho zařízení.

Upozornění - zásobování plynárenských zařízení el. energií lze považovat za činnost ve veřejném zájmu, neboť přerušení dodávek do plynárenské soustavy by mělo závažné negativní důsledky. Z tohoto důvodu požadujeme - pokud dojde k poškození el. zařízení související s provozem plynárenského zařízení, popř. k odpojení přívodu sítě NN během stavby jedodavatel - investor povinný neprodleně informovat zaměstnance GridServices, s.r.o. - pohotovostní linka, tel. 1239 (v tomto případě nepřetržitá dodávka el. energie je nezbytná pro provoz technologie RS).

Budou-li splněny všechny výše uvedené podmínky s akcí "Opěrné zdi - potok Temenec" souhlasíme.

GridServices, s.r.o. si vyhrazuje právo vydání případných dalších podmínek, pokud by to okolnosti výstavby vyžadovaly.

Stanovisko odboru EPZ - NTL, STL (Jana Ščudlová):

V ZÁJMOVÉM ÚZEMÍ STAVBY SE NACHÁZÍ TATO PLYNÁRENSKÁ ZAŘÍZENÍ A PLYNOVODNÍ PŘÍPOJKY:

- STL, NTL plynovod vč. přípojek

Požadujeme respektovat průběh a ochranné pásmo plynárenského zařízení.

Při úpravě koryta vodního toku požadujeme dodržet tyto podmínky:

- Před zahájením stavby je nutné provést vytyčení plynárenského zařízení a plynovodních přípojek (dále jen PZ).
- Vyčištěním koryta vodního toku a jeho úpravami nesmí dojít ke snížení krytí PZ.
- Při čištění nesmí dojít k přemístění nebo poškození nadzemních částí plynovodů (orientační sloupky, trasové uzávěry).
- V případě odkrytí plynovodu kontaktujte pracovníka, který prováděl vytyčení PZ.
- Pálení hořlavého odpadu (trávy, náletových dřevin atd.) požadujeme provádět alespoň 10 m od PZ.

Při realizaci výše uvedené stavby je nutno dodržovat veškerá pravidla stanovená pro práce v ochranném pásmu (OP) plynárenského zařízení a plynovodních přípojek, které činí 1 m na každou stranu od obrysu plynovodu a přípojek. V tomto pásmu nesmí být umísťovány žádné nadzemní stavby, prováděna skládka materiálu a výšková úprava terénu.

Veškeré stavební práce budou prováděny v OP výhradně ručním způsobem a musí být vykonávány tak, aby v žádném případě nenarušily bezpečný provoz uvedených plynárenských zařízení a plynovodních přípojek.

Před začátkem stavby musí být poloha plynárenského potrubí vytyčena.

V rozsahu této stavby souhlasíme s povolením stavby dle zákona 183/2006 Sb. ve znění pozdějších předpisů. Tento souhlas platí pro územní řízení, řízení o územním souhlasu, veřejnoprávní smlouvy pro umístění stavby, zjednodušené územní řízení, ohlášení, stavební řízení, společné územní a stavební řízení, veřejnoprávní smlouvu o provedení stavby nebo oznámení stavebního záměru s certifikátem autorizovaného inspektora.

V zájmovém území se mohou nacházet plynárenská zařízení jiných vlastníků či správců, případně i dlouhodobě nefunkční/neprovozovaná plynárenská zařízení bez dostupných informací o jejich poloze a vlastnictví.

Plynárenské zařízení a plynovodní přípojeky jsou dle ust. § 2925 zákona č. 89/2012 Sb., občanského zákoníku, provozovány jako zařízení zvlášť nebezpečné a z tohoto důvodu jsou chráněny ochranným pásmem dle zákona č. 458/2000 Sb. ve znění pozdějších předpisů.

Nedodržení podmínek uvedených v tomto stanovisku zakládá odpovědnost stavebníka za vzniklé škody.

Rozsah ochranného pásma je stanoven v zákoně 458/2000 Sb. ve znění pozdějších předpisů.

Při realizaci uvedené stavby budou dodrženy podmínky pro provádění stavební činnosti:

- 1) Za stavební činnosti se pro účely tohoto stanoviska považují všechny činnosti prováděné v ochranném pásmu plynárenského zařízení a plynovodních přípojek (tzn. i bezvýkopové technologie a terénní úpravy) a činnosti mimo ochranné pásmo, pokud by takové činnosti mohly ohrozit bezpečnost a spolehlivost plynárenského zařízení a plynovodních přípojek (např. trhací práce, sesuvy půdy, vibrace, apod.).
- 2) Stavební činnosti je možné realizovat pouze při dodržení podmínek stanovených v tomto stanovisku. Nebudou-li tyto podmínky dodrženy, budou stavební činnosti považovány dle § 68 zákona č. 458/2000 Sb. ve znění pozdějších předpisů za činnost bez našeho předchozího souhlasu. Při každé změně projektu nebo stavby (zejména trasy navrhovaných inženýrských sítí) je nutné požádat o nové stanovisko k této změně.
- 3) Před zahájením stavební činnosti bude provedeno vytyčení trasy a přesné určení uložení plynárenského zařízení a plynovodních přípojek. Vytyčení trasy provede příslušná provozní oblast (formulář a kontakt naleznete na www.gridservices.cz nebo NONSTOP zákaznická linka 800 11 33 55). Při žádosti uvede žadatel naši značku (číslo jednací)

uvedenou v úvodu tohoto stanoviska. O provedeném vytyčení trasy bude sepsán protokol. Přesné určení uložení plynárenského zařízení a plynovodních přípojek je povinen provést stavebník na svůj náklad. Bez vytyčení trasy a přesného určení uložení plynárenského zařízení a plynovodních přípojek stavebníkem nesmí být vlastní stavební činnosti zahájeny. Vytyčení plynárenského zařízení a plynovodních přípojek považujeme za zahájení stavební činnosti.

4) Bude dodržena mj. ČSN 73 6005, TPG 702 04, zákon č.458/2000 Sb. ve znění pozdějších předpisů, případně další předpisy související s uvedenou stavbou.

5) Pracovníci provádějící stavební činnosti budou prokazatelně seznámeni s polohou plynárenského zařízení a plynovodních přípojek, rozsahem ochranného pásma a těmito podmínkami.

6) Při provádění stavební činnosti, vč. přesného určení uložení plynárenského zařízení je stavebník povinen učinit taková opatření, aby nedošlo k poškození plynárenského zařízení a plynovodních přípojek nebo ovlivnění jejich bezpečnosti a spolehlivosti provozu. Nebude použito nevhodného nářadí, zemina bude těžena pouze ručně bez použití pneumatických, elektrických, bateriových a motorových nářadí.

7) Odkryté plynárenské zařízení a plynovodní přípojky budou v průběhu nebo při přerušení stavební činnosti řádně zabezpečeny proti jejich poškození.

8) V případě použití bezvýkopových technologií (např. protlaku) bude před zahájením stavební činnosti provedeno úplné obnažení plynárenského zařízení a plynovodních přípojek v místě křížení na náklady stavebníka. V případě, že nebude tato podmínka dodržena, nesmí být použita bezvýkopová technologie.

9) Stavebník je povinen neprodleně oznámit každé i sebemenší poškození plynárenského zařízení nebo plynovodních přípojek (vč. izolace, signalizačního vodiče, výstražné fólie atd.) na telefon 1239.

10) Před provedením zásypu výkopu bude provedena kontrola dodržení podmínek stanovených pro stavební činnosti, kontrola plynárenského zařízení a plynovodních přípojek. Kontrolu provede příslušná provozní oblast (formulář a kontakt naleznete na www.gridservices.cz nebo NONSTOP zákaznická linka 800 11 33 55). Při žádosti uvede žadatel naši značku (číslo jednací) uvedenou v úvodu tohoto stanoviska. Povinnost kontroly se vztahuje i na plynárenské zařízení, které nebylo odhaleno. O provedené kontrole bude sepsán protokol. Bez provedené kontroly nesmí být plynárenské zařízení a plynovodní přípojky zasypány. V případě, že nebudou dodrženy výše uvedené podmínky, je stavebník povinen na základě výzvy provozovatele plynárenského zařízení a plynovodních přípojek, nebo jeho zástupce doložit průkaznou dokumentaci o nepoškození plynárenského zařízení a plynovodních přípojek během výstavby nebo provést na své náklady kontrolní sondy v místě styku stavby s plynárenským zařízením a plynovodními přípojkami.

11) Plynárenské zařízení a plynovodní přípojky budou před zásypem výkopu řádně podsypány a obsypány těženým pískem, bude provedeno zhutnění a bude osazena výstražná fólie žluté barvy, vše v souladu s ČSN EN 12007-1-4, TPG 702 01, TPG 702 04.

12) Neprodleně po skončení stavební činnosti budou řádně osazeny všechny poklapy a nadzemní prvky plynárenského zařízení a plynovodních přípojek.

13) Poklapy uzávěrů a ostatních armatur na plynárenském zařízení a plynovodních přípojkách, vč. hlavních uzávěrů plynu (HUP) na odběrném plynovém zařízení udržovat stále přístupné a funkční po celou dobu trvání stavební činnosti.

14) Případné zřizování stavenišť, skladování materiálů, stavebních strojů apod. bude realizováno mimo ochranné pásmo plynárenského zařízení a plynovodních přípojek (není-li ve stanovisku uvedeno jinak).

15) Bude zachována hloubka uložení plynárenského zařízení a plynovodních přípojek (není-li ve stanovisku uvedeno jinak).

16) Při použití nákladních vozidel, stavebních strojů a mechanismů zabezpečit případný přejezd přes plynárenské zařízení a plynovodní přípojky uložení panelů v místě přejezdu plynárenského zařízení.

Platí pouze pro území vyznačené v příloze tohoto stanoviska a to 24 měsíců ode dne jeho vydání.

V případě dotčení pozemku v majetku společnosti GasNet, s.r.o. je třeba dále projednat smluvní vztah k tomuto pozemku. Kontakt na projednání naleznete na adrese www.gasnet.cz/cs/kontakti-system/, činnost "Smluvní vztahy - pozemky a budovy plynárenských zařízení", případně na NONSTOP zákaznické lince 800 11 33 55.

Za správnost a úplnost dokumentace předložené s žádostí včetně jejího souladu s platnými předpisy plně zodpovídá její zpracovatel. Stanovisko nenahrazuje případná další stanoviska k jiným částem stavby.

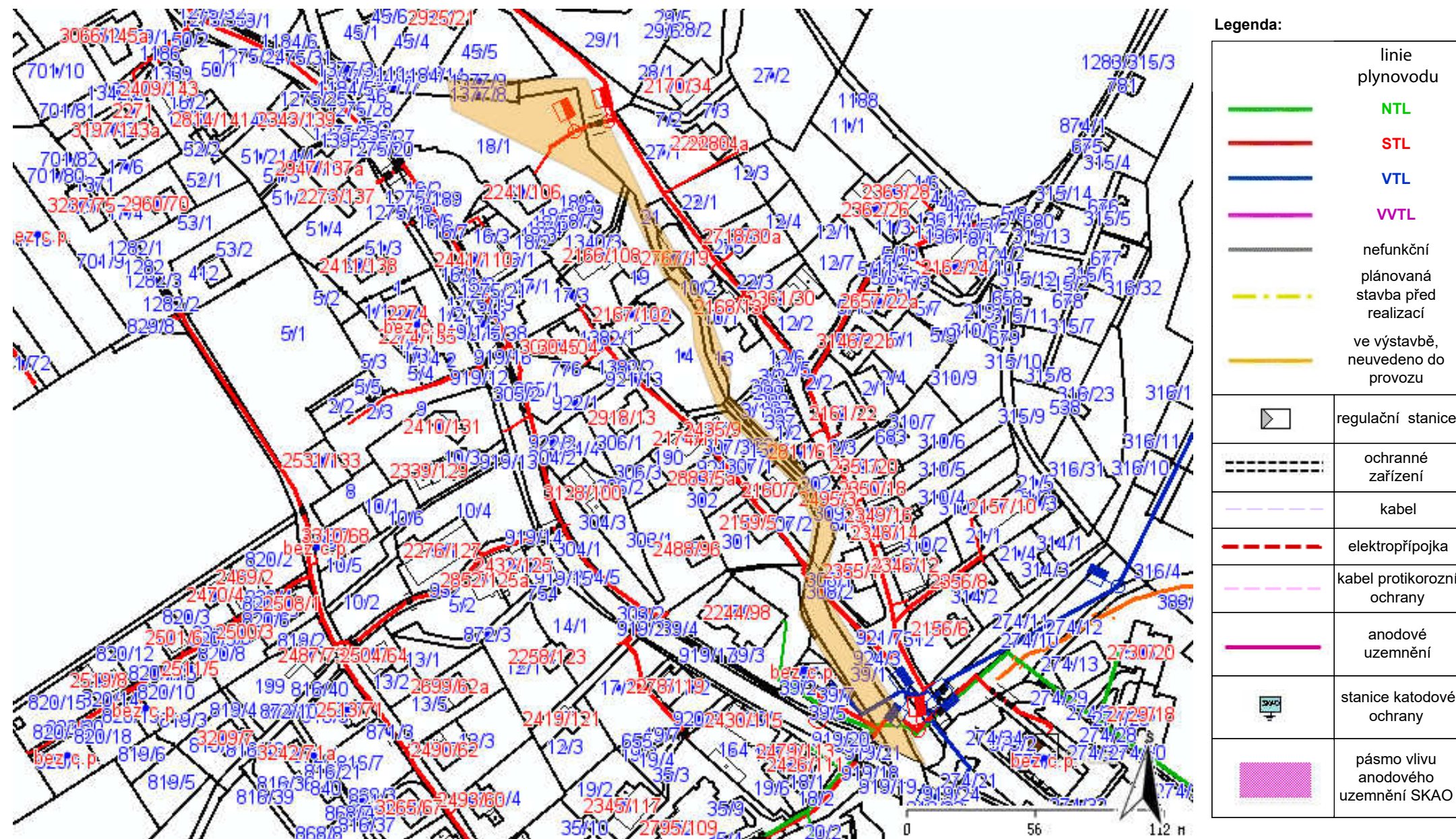
V případě další korespondence nebo jednání (např. změna stavby) uvádějte naši značku - 5001889694 a datum tohoto stanoviska. Kontakty jsou k dispozici na www.gridservices.cz nebo NONSTOP zákaznická linka 800 11 33 55.



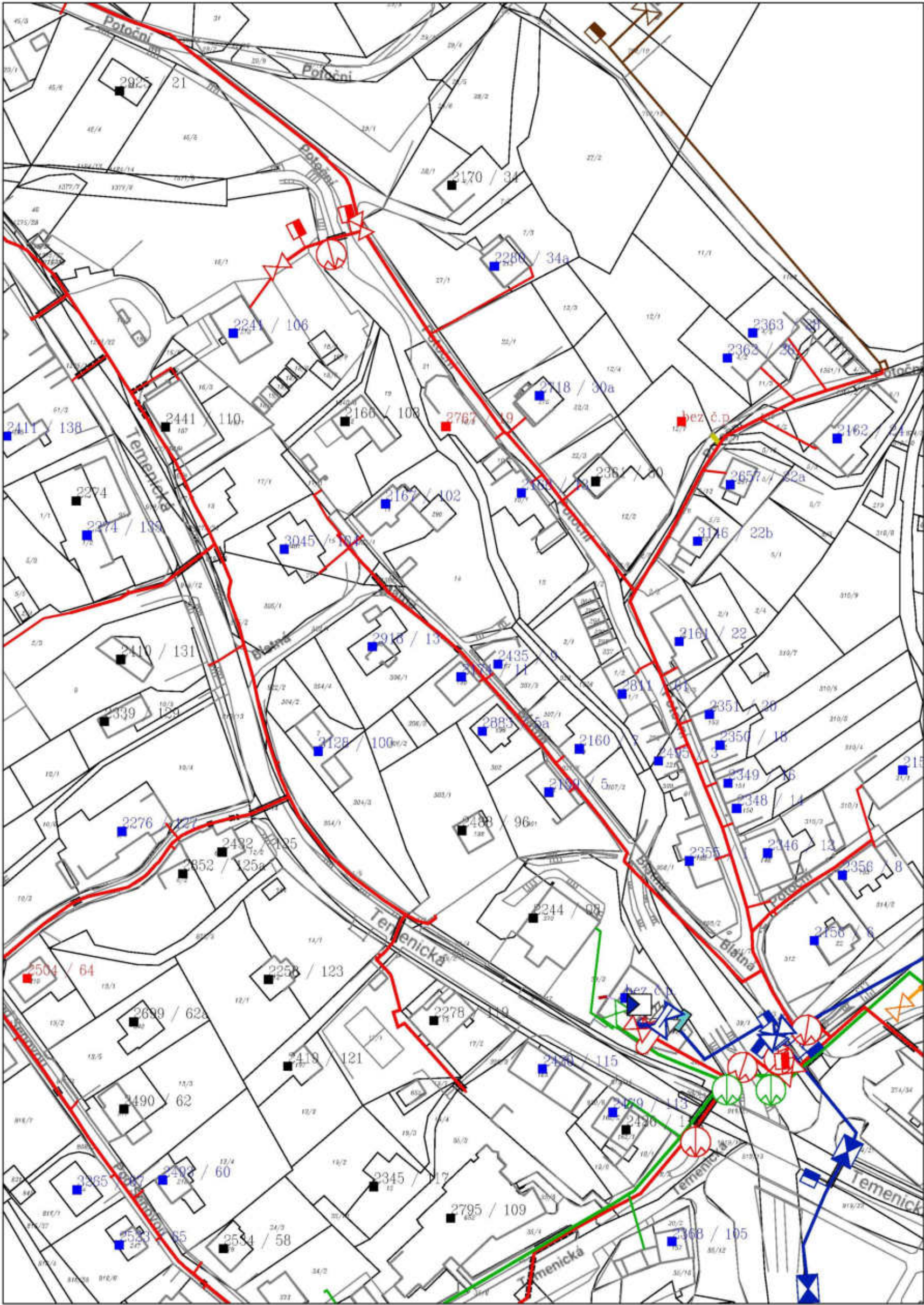
GasNet, s.r.o.
zastoupená společností GridServices, s.r.o., IČ 279 35 311
Jana Študlová
Vedoucí zpracování ext. požadavků-Morava
Oddělení zpracování ext.požadavků-Morava
+420532227477
jana.scudlova@innogy.com

Přílohy: Orientační zakres plynárenského zařízení, Detailní zakres plynárenského zařízení, Ověřená příloha žadatele

Provozovatel DS: GasNet, s.r.o.; Stavebník: Město Šumperk, nám. Míru 364/1, 78701 Šumperk. K.ú.: Horní Temenice, Dolní Temenice.



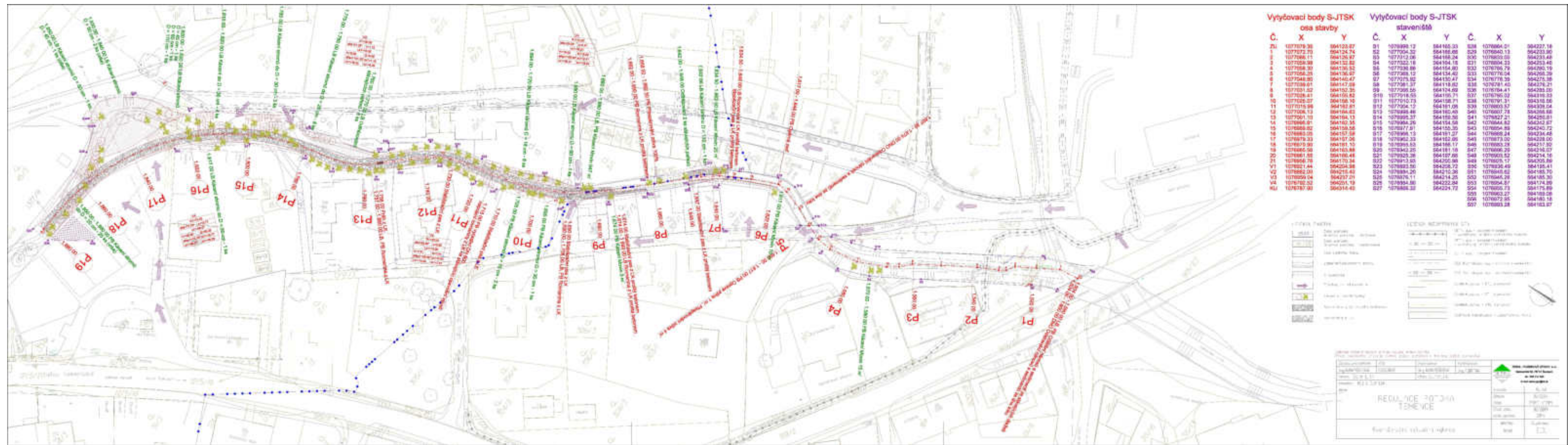
Provozovatel DS: GasNet, s.r.o.; Stavebník: Město Šumperk , nám. Míru 364/1 , 78701 Šumperk. K.ú.: Horní Temenice , Dolní Temenice.



Legenda:

	linie		ochranné zařízení		kabel
	NTL/ STL/ VTL/				protikoroziní ochrany
	VTTL				anodové uzemnění
	plynovodu				stanice katodové ochrany
	nefunkční				pásma vlivu anodového uzemnění SKAO
	plánovaná stavba před realizací				
	výstavba				
			regulační stanice		

Provozovatel DS: GasNet, s.r.o.; Stavebník: Město Šumperk, nám. Míru 364/1, 78701 Šumperk. K.ú.: Horní Temenice, Dolní Temenice.





Vyřizuje: Dundáček Petr

E-mail: petr.dundacek@t-mobile.cz

TERRA - POZEMKOVÉ
ÚPRAVY, s.r.o.
Ing. Hana Maršíková
Nemocniční 1852/53
78701 Šumperk

Naše značka: **E05391/19**

V Praze dne: **6.2.2019**

Vyjádření a stanovení podmínek pro udělení souhlasu s umístěním stavby v ochranném pásmu sítě technické infrastruktury (TI) společnosti T-Mobile Czech Republic a.s.

Vydané podle § 101 ZÁKONA Č. 127/2005 Sb., o elektronických komunikacích a o změně některých souvisejících zákonů (zákon o elektronických komunikacích – dále jen ZEK), ve znění pozdějších předpisů a §161 zákona č. 183/2006 Sb., o územním plánování a stavebním řádu (stavební zákon) či dle dalších příslušných právních předpisů

Věc: Opěrné zdi - potok Temenec

Stupeň: Jiný důvod

Na základě předložených projektových podkladů dáváme **souhlasné stanovisko k vydání Územního souhlasu / rozhodnutí (Stavebního povolení) a následně souhlas s realizací stavby.**

Dle předložených dokladů nedojde ke kolizi s technickou infrastrukturou společnosti **T-Mobile Czech Republic a.s.**

Toto stanovisko má platnost 1 rok.

Vydané stanovisko nelze prodloužit. Po uplynutí platnosti zadejte žádost o nové stanovisko.

T-Mobile
T-Mobile Czech Republic a.s.
Tomášova 2144/1
148 00 Praha 4
IČ 649 49 681, DIČ CZ64949681

.....
Ochrana sítí
Technologický úsek

V případě doplňujících dotazů vždy uvádějte v „Předmětu“ e-mailu číslo jednací.



Příloha č. 1

Rekapitulace žádosti o vyjádření k existenci sítě elektronických komunikací

Číslo žádosti: **E05391/19**
Název stavby /akce: **Opěrné zdi - potok Temenec**
Datum podání žádosti: **6.2.2019**
Důvod žádosti: **Jiný důvod**
Popis jiného důvodu žádosti: **Územní řízení k umístění stavby, změně využití území, změně stavby**
Poznámka:

Žadatel

Firma / organizace: **TERRA - POZEMKOVÉ ÚPRAVY, s.r.o.**
IČ: **63320819**
DIČ:
Kontaktní osoba: **Ing. Hana Maršíková**
Adresa: **Nemocniční 1852/53**
Město / obec: **Šumperk**
PSČ: **78701**
Stát:
E-mail: **marsikova@terra-pu.cz**
Telefonní číslo: **+420604309651**

Stavebník

Firma / organizace: **Město Šumperk**
Kontaktní osoba: **Ing. Pavel Volf**
Adresa: **nám. Míru 364/1**
Město / obec: **Šumperk**
PSČ: **78701**
Stát:
E-mail: **marsikova@terra-pu.cz**
Telefonní číslo: **+420604309651**

Stavba

Výška nad terénem (metry): **0 m**
Projektant:
Druh stavby: **Ostatní**
Hodnota projektu:
Měsíc zahájení stavby:
Měsíc ukončení stavby:

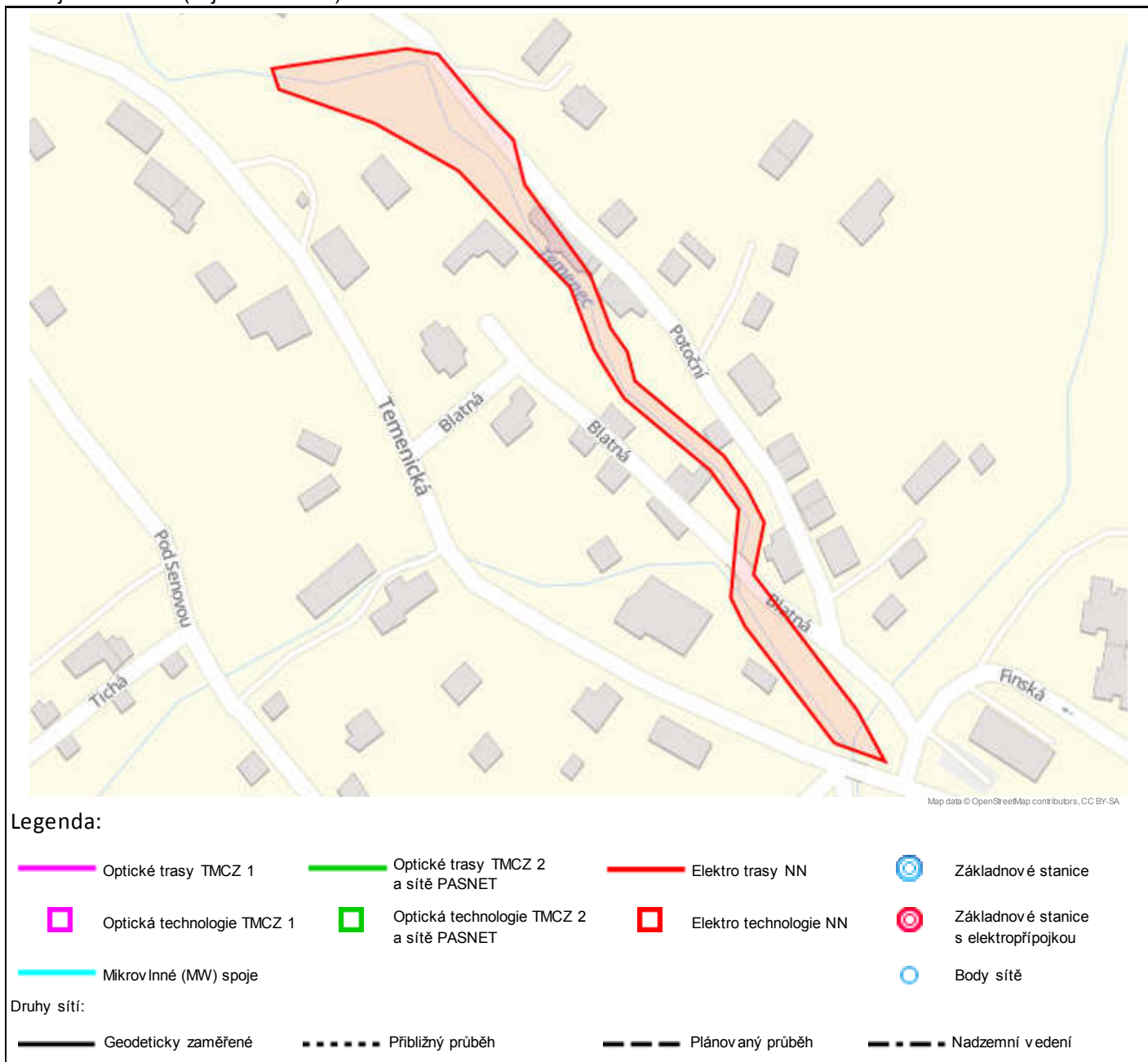
Odeslání stanoviska

E-mail: **marsikova@terra-pu.cz**

Příloha č. 2

Situační plán

Zájmová oblast (zájmové oblasti) zadaná žadatelem



Geometrie zájmové oblasti (zájmových oblastí) žádosti ve formátu WKT a souřadnicovém systému S-JTSK. Zkopírováním textu lze geometrii zobrazit v jakémkoli softwaru podporujícím formát WKT.

POLYGON((-564133.87 -1077073.06,-564114.55 -1077082.32,-564123.55 -1077060.89,-564159 -1077002.94,-564152.65 -1076982.84,-564158.21 -1076968.55,-564165.88 -1076954.79,-564198.16 -1076921.45,-564200.01 -1076909.55,-564205.57 -1076899.76,-564211.66 -1076877.27,-564233.88 -1076839.17,-564236.53 -1076820.91,-564246.32 -1076808.48,-564262.98 -1076783.87,-564275.16 -1076780.43,-564329.39 -1076782.81,-564327.54 -1076791.28,-564290.77 -1076808.74,-564259.54 -1076830.97,-564242.08 -1076853.72,-564220.09 -1076881.62,-564213.12 -1076907.51,-564203.16 -1076927.93,-564172 -1076959.86,-564162.28 -1076976.53,-564169.02 -1077011.26,-564164.46 -1077023.36,-564162.08 -1077027.13,-564133.87 -1077073.06))



UPC Česká republika, s.r.o.

Závišova 5, 140 00 Praha 4, Česká republika

IČ: 00562262

T +420 261 107 111 F +420 261 107 100

zastoupena společností



InfoTel, spol. s r.o.

Novolišeňská 2678/18, 628 00 Brno-Líšeň

IČ: 46981071

T +420 544 422 111 F +420 544 422 155

TERRA - POZEMKOVÉ ÚPRAVY, s.r.o.

Ing. Hana Maršíková

Nemocniční 1852/53

78701 Šumperk

**VYJÁDRĚNÍ O EXISTENCI VEDENÍ VEŘEJNÉ KOMUNIKAČNÍ SÍTĚ (VVKŠ)
A VŠEOBECNÉ PODMÍNKY OCHRANY VEDENÍ VEŘEJNÉ KOMUNIKAČNÍ SÍTĚ
SPOLEČNOSTI UPC Česká republika, s.r.o.**

vydané podle § 101 zákona č. 127/2005 Sb., o elektronických komunikacích a o změně některých souvisejících zákonů (zákon o elektronických komunikacích), v znění pozdějších předpisů a § 161 zákona 183/2006 Sb., o územním plánování a stavebním řádu (stavební zákon).

Číslo žádosti: **E001980/19**
Název akce/stavby: **Opěrné zdi - potok Temenec**
Vyřizuje: **Juráš Jiří / +420 606 776 069**
Naše značka:
Datum: **6.2.2019**
Umístěno:
Katastrální území: **Dolní Temenice (764442), Horní Temenice (764469)**
Číslo parcely:
Důvod vydání vyjádření: **Stavební řízení**
Popis důvodu žádosti:
Žádost o souhlas se zjednodušeným územním řízením: **Ne**
Žádost o souhlas s veřejnoprávní smlouvou: **Ne**

Společnost InfoTel, spol. s r.o. (dále jen *InfoTel*) zplnomocněna od 1.3.2017 k zastupování společnosti UPC Česká republika, s.r.o. jako vlastníka sítě elektronických komunikací ve správních, stavebně – správních, povolovacích a jiných řízeních na základě Vaší žádosti o vyjádření o existenci sítě po určení a vyznačení zájmového území – předložení projektové dokumentace a na základě stanovení důvodu pro vydání vyjádření vydává **následující vyjádření**:

Dle Vámi předložené dokumentace se v prostoru stavby nenacházejí žádná VVKŠ, která by byla v našem vlastnictví.

Se stavbou souhlasíme

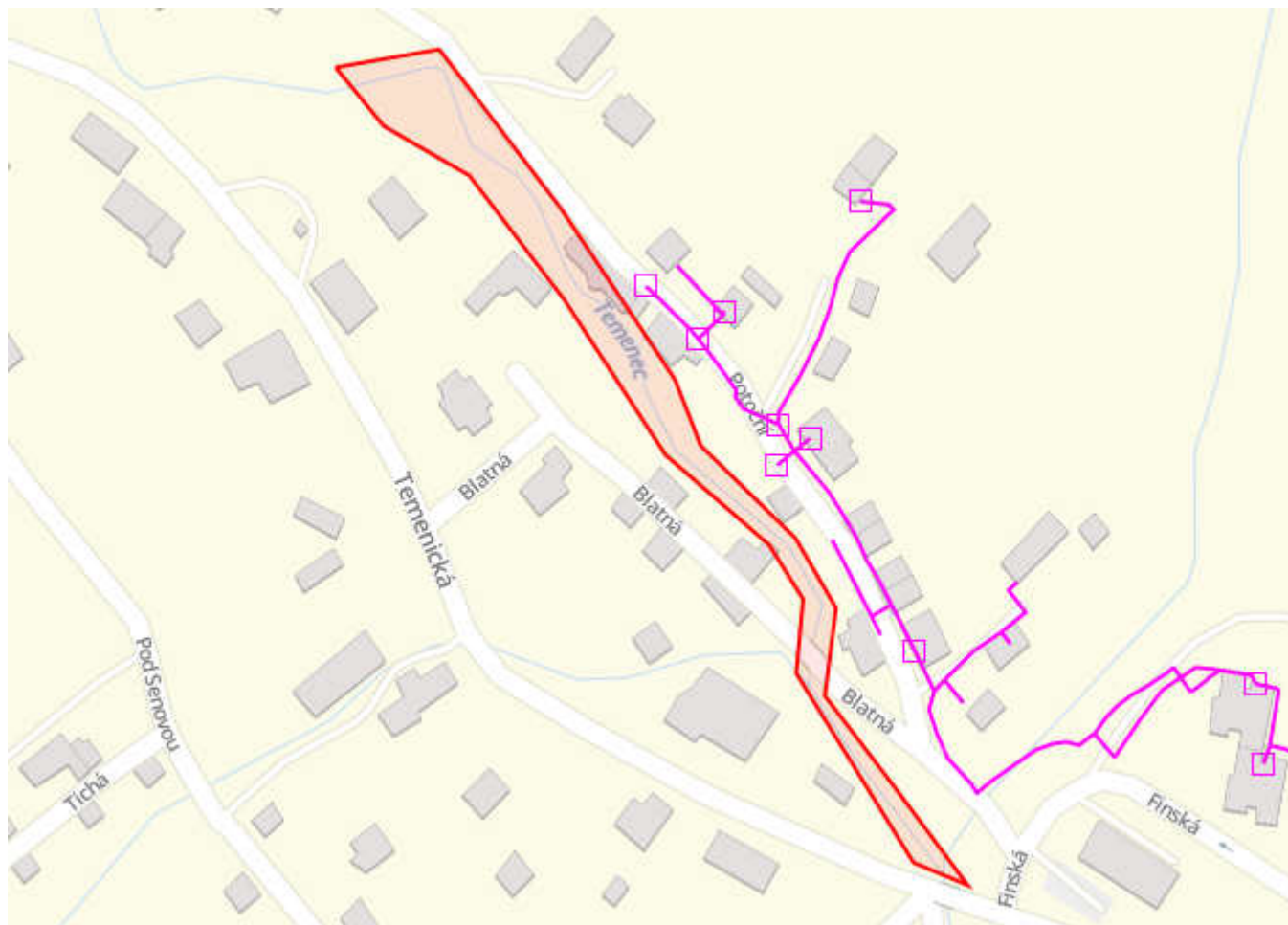
Toto vyjádření se vztahuje k aktuálnímu stavu neexistence VVKŠ ve staveništi předmětné stavby a ke dni zahájení stavby je nutno existenci VVKŠ znovu ověřit.

Toto vyjádření platí 1 rok od data vystavení a pro zájmové území, které je přílohou vyjádření.

Vyjádření vydala společnost InfoTel dne: 6.2.2019

Jiří Juráš

Zájmová oblast (zájmové oblasti) zadaná žadatelem:



Legenda:

- Kabelové trasy □ Umístění technologie

Geometrie zájmové oblasti (zájmových oblastí) žádosti ve formátu WKT a souřadnicovém systému S-JTSK. Zkopírováním textu lze geometrii zobrazit v jakémkoli softwaru podporujícím formát WKT.

GEOMETRY COLLECTION(POLYGON((-564304.88679156 -1076782.76047175,-564269.04339754
-1076780.29779099,-564233.620271401 -1076837.96960988,-564200.623467712 -1076900.40552127,-564194.150461561
-1076923.83539573,-564165.238244493 -1076958.45969236,-564153.907753781 -1076983.54959727,-564160.815435316
-1077012.92497257,-564140.057502659 -1077046.74447955,-564118.957269447 -1077082.10399136,-564136.539697435
-1077072.56950302,-564169.711574319 -1077004.32771856,-564164.808718927 -1076979.37418933,-564174.395553716
-1076959.86542074,-564206.448655811 -1076925.68759462,-564235.445143568 -1076869.45175842,-564263.250500484
-1076824.14073478,-564290.600446739 -1076804.33697157,-564304.88679156 -1076782.76047175)))



TERRA - POZEMKOVÉ ÚPRAVY, s.r.o.
Hana Maršíková
Nemocniční 1852/53
787 01 Šumperk

V Praze, 6.2.2019

Naše zn.: **MW9910125037108960**

Věc: vyjádření k žádosti k akci "**Opěrné zdi - potok Temenec**"

Sdělujeme Vám, že společnost Vodafone Czech Republic a.s., se sídlem Praha 5, náměstí Junkových 2, IČ: 25788001, zapsaná dne 13.8. 1999 v obchodním rejstříku vedeném Městským soudem v Praze pod spisovou značkou B.6064 na základě předložené dokumentace ze dne **6.2.2019**

souhlasí s realizací projektu.

Ve vámi zadaném zájmovém území a v uvedené výšce (výška stavby: 0 m, výška jeřábu: 0 m) se nenachází žádné podzemní ani nadzemní vedení naší společnosti.

Platnost vyjádření je **1 rok** od data vydání.

S pozdravem

v.z. Nora Hlásenská
Vodafone Czech Republic a.s.
Technická 23
616 00 Brno

Tel.: 775 012 847
E-mail: east@vodafone.cz


Vodafone Czech Republic a.s.
náměstí Junkových 2, 155 00 Praha 5
IČO: 25788001, DIČ: CZ25788001
tel.: 775 971 111, fax: 775 971 921
-60-

Seznam příloh/přiložených souborů:

Zadost_MW9910125037108960.pdf



Terra – pozemkové úpravy, s.r.o.
Ing. Hana Maršíková
Nemocniční 53

787 01 Šumperk

VÁŠ DOPIS ZNAČKY/ZE DNE

13.03.2019

NAŠE ZNAČKA

PM-12961/2019/5203/Mi

VYŘIZUJE

Ing. Eva Miklíková

+420 541 637 311

miklikova@pmo.cz

MÍSTO/DATUM

Brno

15.05.2019

Opěrné zdi – potok Temenec

(k. ú. Dolní Temenice, Horní Temenice; ORP Šumperk; kraj Olomoucký; HP 4-10-01-0910)

Charakteristika akce:

Dne 13.03.2019 nám byla předložena žádost o stanovisko k dokumentaci změny stavby před dokončením, DSP stavby „Opěrné zdi – potok Temenec“, zpracované 02/2019. Zpracovatelem dokumentace je Terra - pozemkové úpravy, s.r.o. Investorem stavby je Město Šumperk.

Projektová dokumentace řeší úpravu koryta vodního toku Temenec v intravilánu města Šumperka, místní části Temenice v úseku ř. km 1,504 – 1,880 tj. od mostu místní komunikace po točnu autobusu. V současnosti je na daný úsek toku vydáno platné stavební povolení z roku 2001 a v rámci projektu dochází ke změně druhu opevnění.

Jedná se o odstranění sedimentů v úseku ř. km 1,504 – 1,600 a o provedení podélné úpravy koryta Temence v úseku ř. km 1,600 – 1,880. Poškozené, nekapacitní a nestabilní koryto toku bude opevněno opěrnou zdí z betonového jádra s obkladním zdivem z LK na MC, kamennou rovnáninou z LK a stabilizačními pasy a prahem z LK. Celková délka úpravy koryta toku je 376,0 m z toho 280,0 m řeší opravu podélného opevnění toku. Průtočná kapacita nově upravovaného koryta je $Q_{20} = 4,25 \text{ m}^3 \cdot \text{s}^{-1}$.

Stavební objekty:

SO 01 Příprava staveniště, kácení

SO 02 Úprava koryta vodního toku

Stavbou nedojde k přímému dotčení toků, pozemků ani majetku ve správě Povodí Moravy, s. p.

Správcem DVT Temenec IDVT 10191379 je Město Šumperk.

V dané lokalitě nebylo stanoveno záplavové území.

Útvar povrchových vod: MOV_0160 Bratrušovský potok od pramene po ústí do toku Desná

Stanovisko správce povodí

Na základě ustanovení § 54 odst. 4 zákona č. 254/2001 Sb. o vodách a o změně některých zákonů (vodní zákon) vydává Povodí Moravy, s. p., jako správce povodí a správce toku následující

s t a n o v i s k o :

- a) Z hlediska zájmů daných platným Národním plánem povodí Dunaje a Plánem dílčího povodí Moravy (ustanovení § 24 až § 26 vodního zákona) je uvedený záměr možný, protože lze předpokládat, že záměrem nedojde ke zhoršení chemického stavu a ekologického stavu/potenciálu dotčených útvarů povrchových vod a chemického stavu

a kvantitativního stavu útvarů podzemních vod, a že nebude znemožněno dosažení jejich dobrého stavu/potenciálu.

Toto hodnocení vychází z posouzení souladu daného záměru s výše uvedenými platnými dokumenty.

Předpokládáme, že uvedený záměr vzhledem ke svému charakteru, velikosti a dopadu nebude mít vliv na stav vodního útvaru.

b) Z hlediska dalších zájmů chráněných zákonem č. 254/2001 Sb., o vodách a o změně některých zákonů, souhlasíme s uvedeným záměrem.

Upozorňujeme:

- Stavbou nesmí dojít ke znečištění povrchových a podzemních vod ani ke zhoršení odtokových poměrů v předmětné lokalitě.
- Používané mechanizační prostředky musí být v dobrém technickém stavu a musí být dodržována preventivní opatření k zabránění případným úkapům či únikům ropných látek.
- S veškerým odpadem vzniklým během stavby včetně odtěžených sedimentů bude nakládáno v souladu s platnou legislativou. V případě ukládání odtěžených sedimentů na povrch terénu, musí být provedeny rozbory odebraných vzorků a výsledky předloženy správnímu úřadu.

Doba platnosti tohoto stanoviska je 2 roky, nebude-li využito pro vydání platného rozhodnutí nebo opatření vodoprávního nebo jiného správního úřadu.

Ing. Pavel Bíza

vedoucí útvaru správy povodí