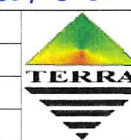


# LEGENDA:

- Zájmové území
- Hranice dotčeného území

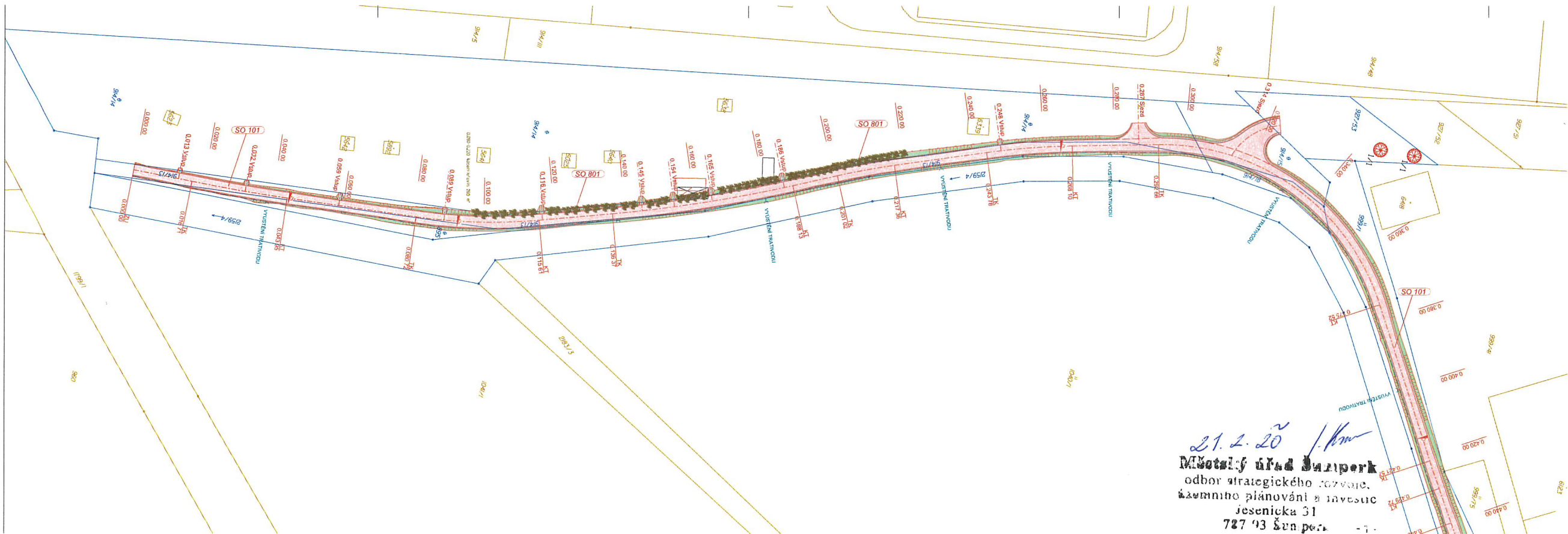
Městský úřad Šumperk  
odbor strategického rozvoje  
územního plánování a rozvoje  
Jesenická 51  
787 93 Šumperk - 1 -

Zodpov. projektant:	IČO:	Vypracoval:	Kontroloval:
Ing. Filip Brtna	63320819	Ing. Filip Brtna	Milan Hübl
Okres:	Šumperk	Obec:	Šumperk
Investor:	Město Šumperk		
Akce:	Průmyslová zóna IV - Šumperk - cyklotrasa		
Situční výkres širších vztahů		Měřítko 1:10 000	Č. výkresu C.1



TERRA - POZEMKOVÉ ÚPRAVY, s.r.o.  
Nemocniční 53, 787 01 Šumperk  
tel.: 583 214 360  
E-mail: terra-ppu@iol.cz

Formát: A4  
Datum: 02/2018  
Účel: DSP+DPS  
Číslo zak.: 30/2017  
Výšk. systém: b. p. v.



21.2.20  
Městský úřad Šumperk  
odbor strategického rozvoje,  
územního plánování a inženýringu  
Jesenická 31  
727 93 Šumperk

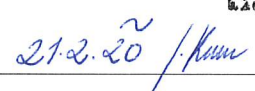
LEGENDA ROSTLIN:

Číslo	Název
1	Carpinus betulus
2	Alnus glutinosa
3	Alnus platanaudus
4	Alnus pseudoplatanus
5	Populus alba
6	Tilia cordata
7	Quercus robur

LEGENDA:

- Výhledy/územní plán - dle
- Konstrukce - dle
- Konstrukce - dle
- Vozovka
- Zemní těleso, zemní krajina
- Krajina z ornamentu
- Základní vzhled k pozemku
- Okraje dopravního KN
- Okraje pozemků KN
- Dle konkrétního
- Návrhové hranice
- Tratise / vyhledání tratise
- Svazky
- Konstrukce / křivky
- Platba
- Návrh výhledu
- Územní plán / podání kusu

Zodpovědný inženýr	Ing. Filip Brtna	Výkresy	Ing. Filip Brtna	Kontrola	Milan Hřebí
Objekt	Šumperk	Objekt	Šumperk	Objekt	Šumperk
Investor	Město Šumperk	Investor	Město Šumperk	Investor	Město Šumperk
Alce	Průmyslová zóna IV - Šumperk - cyklotrasa	Alce	Průmyslová zóna IV - Šumperk - cyklotrasa	Alce	Průmyslová zóna IV - Šumperk - cyklotrasa
Datum	02/2018	Datum	02/2018	Datum	02/2018
Stav	DSP + DPS	Stav	DSP + DPS	Stav	DSP + DPS
Doba platnosti	30/2017	Doba platnosti	30/2017	Doba platnosti	30/2017
Výška	1:500	Výška	1:500	Výška	1:500
Číslo	C.2.1	Číslo	C.2.1	Číslo	C.2.1



LEGENDA ROSTLIN:

ČÍSLO	NÁZEV
1	<i>Cornus baccata</i>
2	<i>Alnus glutinosa</i>
3	<i>Acer platanoides</i>
4	<i>Acer pseudoplatanus</i>
5	<i>Populus alba</i>
6	<i>Julia maritima</i>
7	<i>Quercus robur</i>

Zadanie pre úlohu	číslo	výpočet	kritériá	 Slovenská republika Ministerstvo školstva, vedy, výskumu a športu SR ŠPORTOVÝ OBLASTNÝ ÚRAD Bratislava
Práca	Šumperk	13320819	10y, 11y, 12y	
Práca	Šumperk	číslo	Šumperk	
Práca	Šumperk	Mesto Šumperk		
Práca	Šumperk			
Průmyslová zóna IV - Šumperk - cyklotrasa				Datum: 6. 6. 2018 Datum: 6. 6. 2018 čas: 09:00 - 09:30 Číslo úlohy: 3202017 Výhod. systém: b, p, v, v
Katastrální situace výřez (km 0.420 - 1.060)				Měřítko: 1:500 Číslo: C.2.2

