

X
UACE STAVBY M 1:250

7
LEGENDA STÁVAJÍCÍCH SÍTÍ




- >--->--- VEDENÍ NN
- >->->- VEDENÍ VN
- >->->- VODOVOD
- >->->- KANALIZACE
- ~---~--- SDĚLOVACÍ VEDENÍ PODZEMNÍ
- ||-||-||- VTL PLYNOVOD
- ||-||-||- NTL PŘÍPOJKA PLYNŮ

543

LEGENDA NAVRHOVANÝCH SÍTÍ

-]-]-]- KANALIZACE
- >->->- PŘIPOJOVACÍ KANALIZACE
- >->->- VEDENÍ NN
- >->->- OSVĚTLENÍ
- >->->- PŘÍPOJKA VODY
- ~--~--~-- PŘÍPOJKA TELEFONU

LEGENDA PLOCH

-  ZÁMKOVÁ DLAŽBA – CHODNÍKY
-  ZÁMKOVÁ DLAŽBA – POJÍZDNÉ PLOCHY
-  PLOCHA VYSYPANÁ ŠTĚRKODRŤÍ

LEGENDA

- KATASTR
- .-.- HRANICE POZEMKU INVESTORA
- NOVĚ NAVRŽENÝ STAV

 ZAMĚŘENÍ – STÁVAJÍCÍ STAV