

358 m2

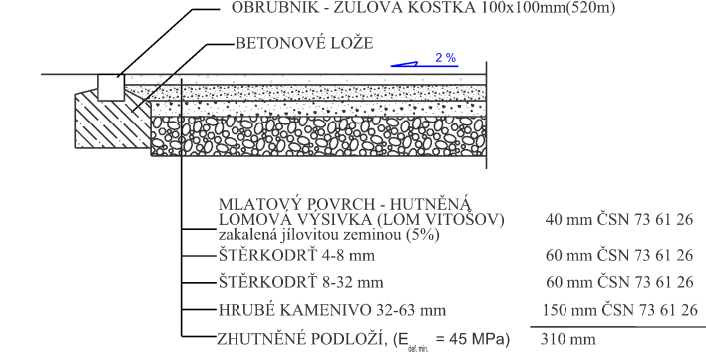
REVITALIZACE PARKU CIHELNA V ŠUMPERKU

ETAPA 2 - ČÁST A


VZOROVÝ PŘÍČNÝ ŘEZ

M 1 : 20

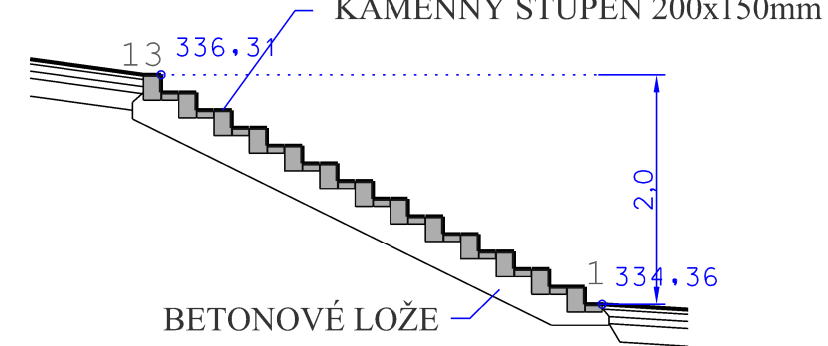
MLAT



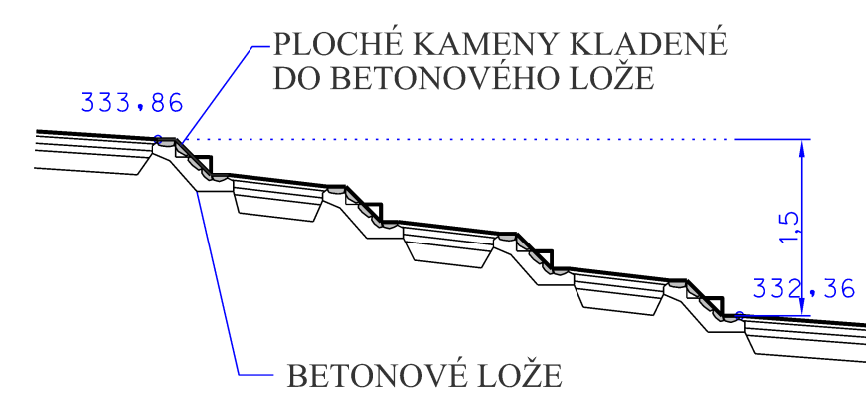
ŘEZ A-A - SCHODIŠTĚ



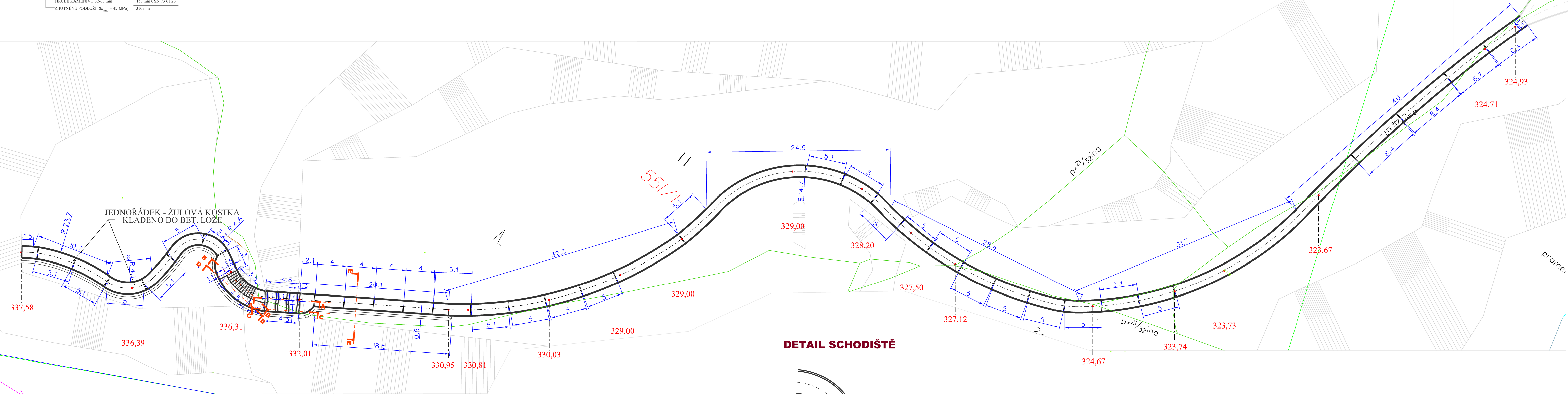
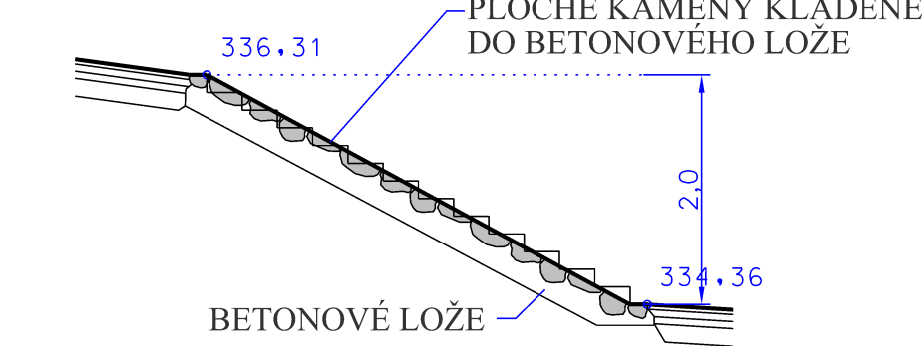
ŘEZ B-B - SCHODIŠTĚ



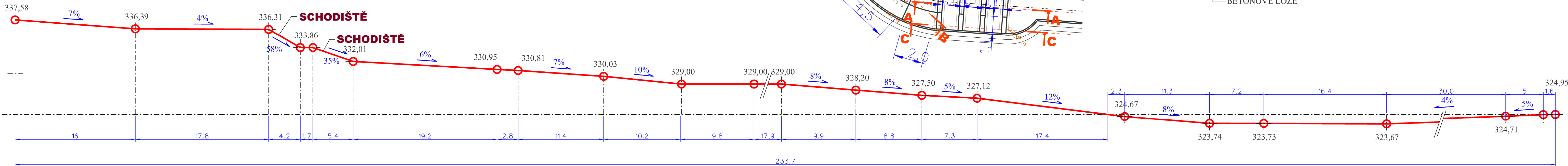
ŘEZ C-C - RAMPY



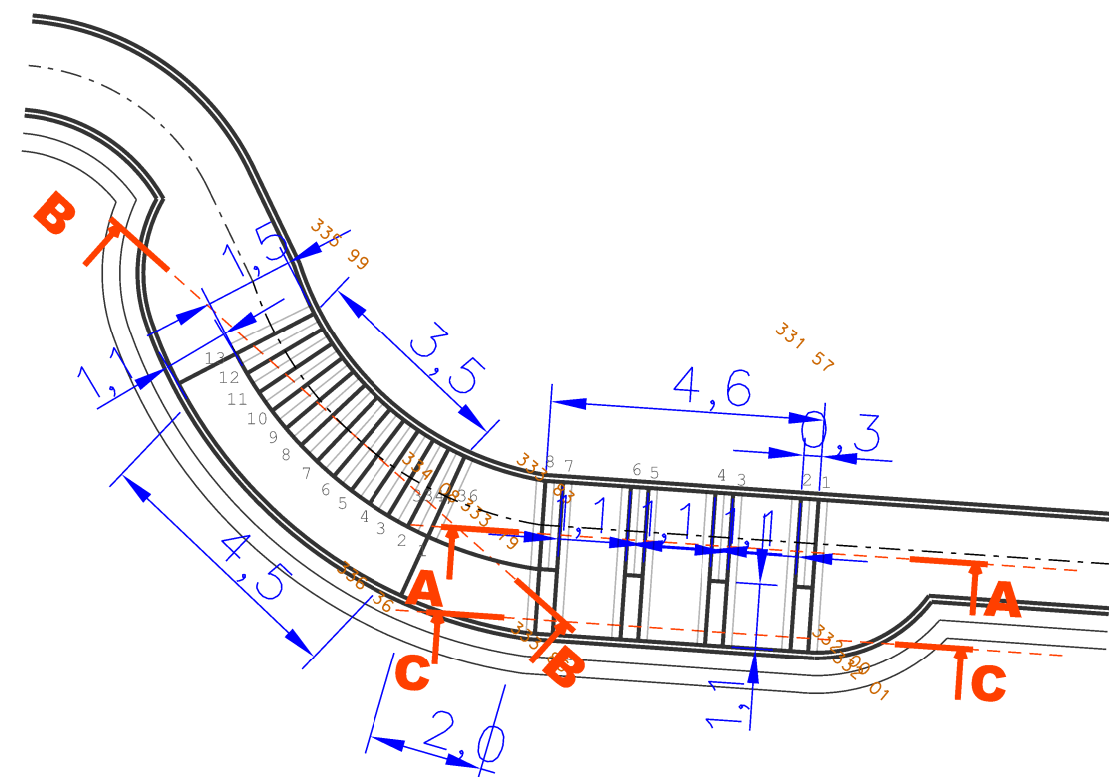
ŘEZ D-D - RAMPA



SCHÉMATICKÝ ROZVINUTÝ ŘEZ



ŘEZ E-E - PĚŠINA MLAT



REKONSTRUKCE PARKU CIJELNA V ŠUMPERKU ETAPA 2 - ČAST A			
INVESTOR STAVBY: MĚSTO ŠUMPERK náměstí Míru 1 787 01 Šumperk			
		RAZÍTKO	
Výkresový systém s.p.a. Souřadnicový systém 4-2708			
VEDOUcí PROJEKTANT SOUDOPISUJící PROJEKTANT VYKRESLOVATEL	ING. KLÁRA KOHŮKOVÁ ING. MARTIN KOHŮK JIŘÍ ČECHMANEK	(Storoterai) ARJANER KONIG 46100 KULŠKA 1825 Uherke Rradité 666 00	
FORTKOLLOVAL KRAJ: JIHLAVSKÝ	MĚ: ŠUMPERK	DATUM F0304T 05/17/20	03/2021 B x A4 1 : 210
NÁZEV ÚSEKTU SOÚDÁ MLATOVÁ PĚŠINA NOVÁ		JMS 076 076, 040404	076
NÁZEV VÝKRESU	ZPEVNĚNÉ PLOCHY - MLÁT	Čís. SOUPRAVY	Čís. VÝKRESU 11.1